

1. den

<https://mapy.com/cs/zakladni?planovani-trasy&rc=9ppCKxWWT.9ovqFxDuA9c.IIxXT-h&rs=pubt&rs=traf&rs=area&ri=15212380&ri=54783&ri=30752&mrp=%7B%22c%22%3A111%2C%22dt%22%3A%22%22%2C%22d%22%3Atrue%7D&xc=%5B%5D&rut=1&x=15.4280528&y=49.5895264&z=8>



Rychlá s provozem > Možnosti > Odjezd nyní

Start
Ostrava-Svinov
Ostrava, Česko
30,8 km za 29 min

Bod 2
Parkoviště nám. Svobody
náměstí Svobody, Opava, Česko
542,6 km za 5:08 h

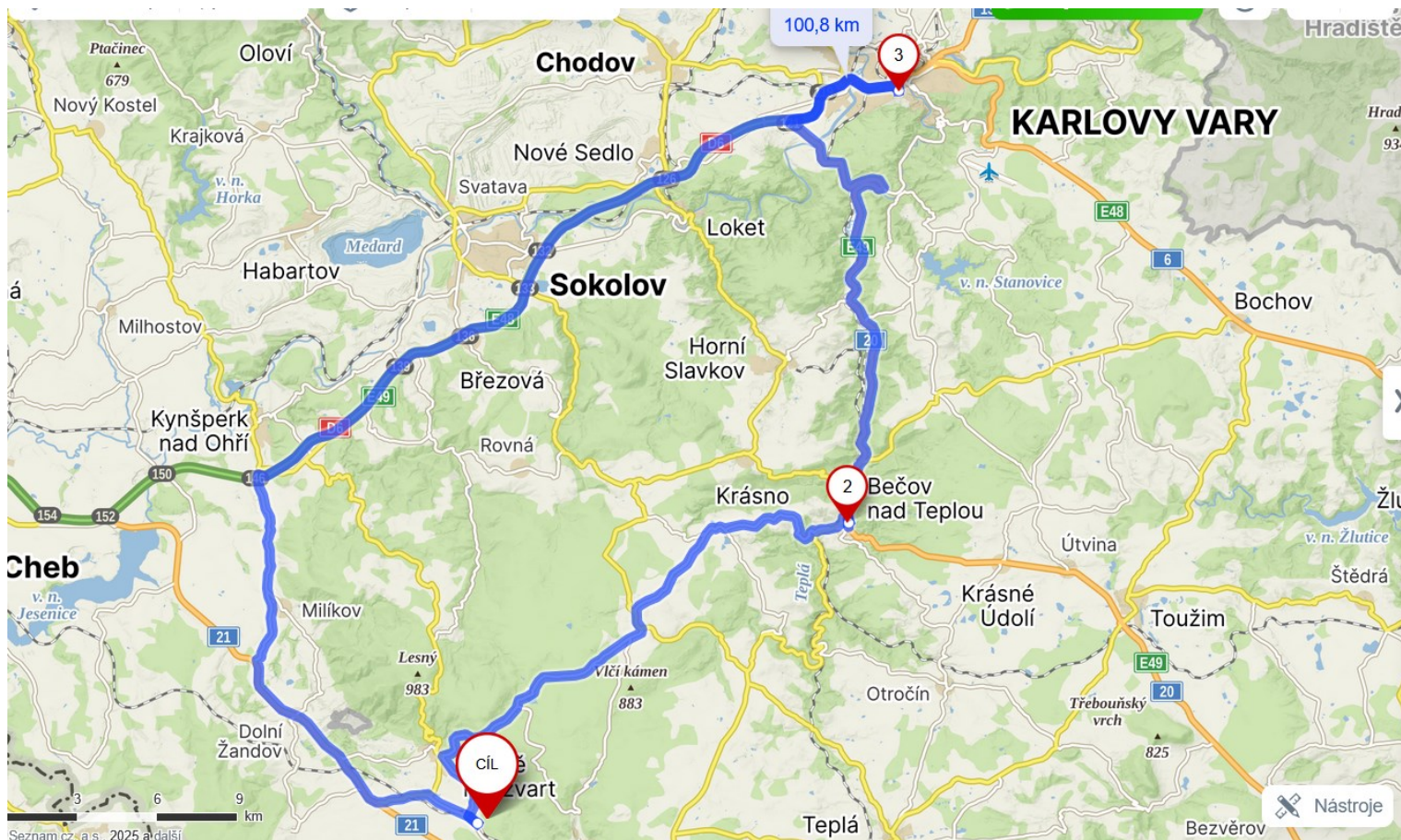
Cíl
Hájenka
Valy, Karlovarský kraj, Česko

Vyhledat ubytování v cíli B

5:29 h
573,4 km

2. den

<https://mapy.com/cs/zakladni?planovani-trasy&rc=9c.IIxXT-h9daXKxXw5GjsWxYnL69c.IIxXT-h&rs=area&rs=firm&rs=muni&rs=area&ri=30752&ri=12846717&ri=1253&ri=30752&mrp=%7B%22c%22%3A111%2C%22dt%22%3A%22%22%2C%22d%22%3Atrue%7D&xc=%5B%5D&rut=1&x=12.7634438&y=50.1258860&z=11>



Rychlá s provozem > Možnosti > Odjezd nyní

Start
Hájenka
Valy, Karlovarský kraj, Česko

+ 25,4 km za 30 min

Bod 2
Hrad a zámek Bečov nad Te...
Zámek 12, Bečov nad Teplou, Česko

+ 26 km za 24 min

Bod 3
Karlovy Vary
Česko

+ 49,4 km za 39 min

Cíl
Hájenka
Valy, Karlovarský kraj, Česko

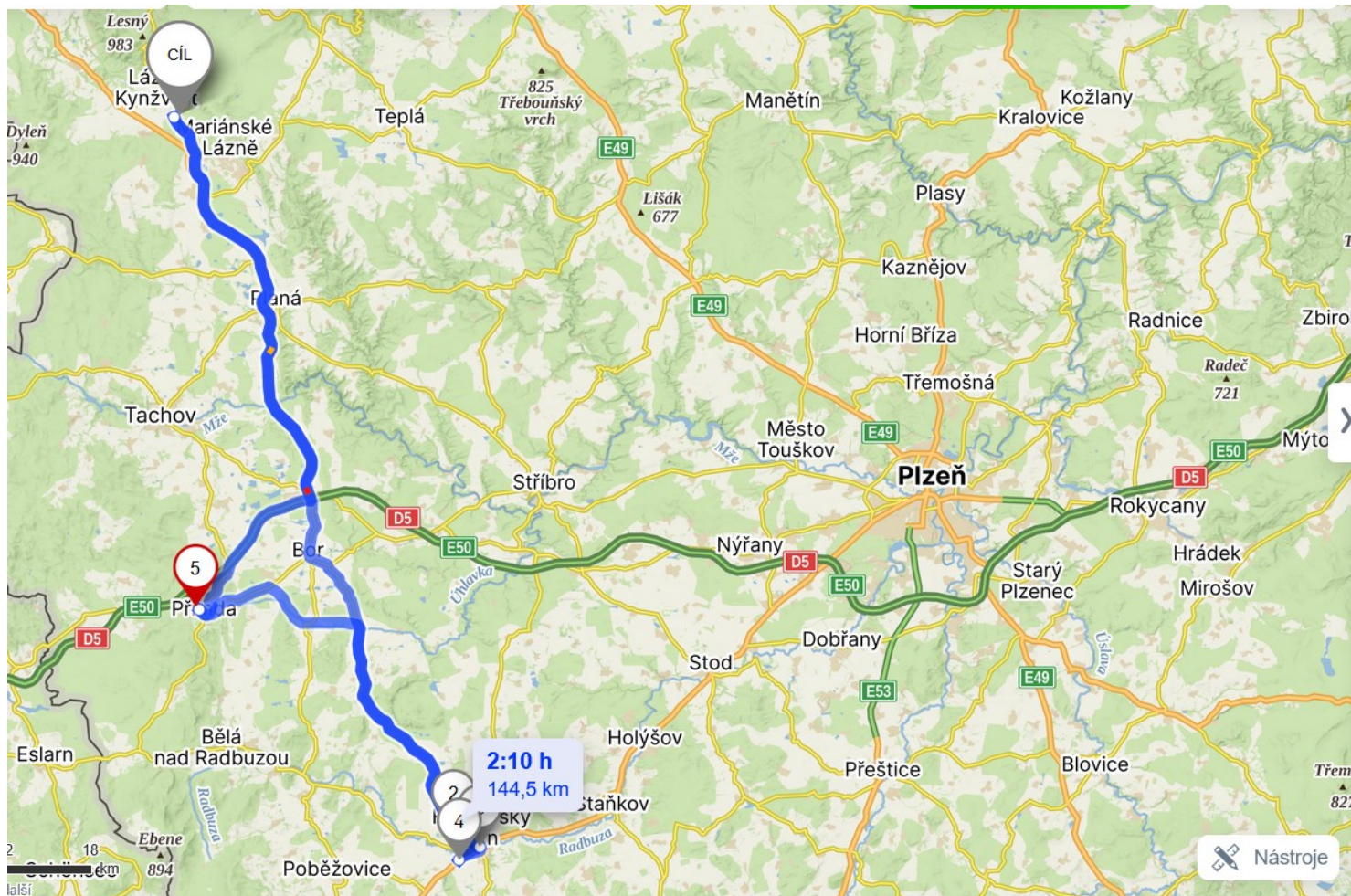
+ **Vyhledat ubytování v cíli** B

1:31 h
100,8 km

Uložit Sdílet Exportovat

3. den

<https://mapy.com/cs/zakladni?planovani-trasy&rc=9c.IIxXT-h9dmWUxUq1ejh.d3VdPvdui9dAxOxVfq83LuxXT-h&rs=area&rs=base&rs=firm&rs=base&rs=firm&rs=area&ri=30752&ri=1833208&ri=2432592&ri=1891580&ri=12921969&ri=30752&mrp=%7B%22c%22%3A111%2C%22dt%22%3A%22%22%2C%22d%22%3Atrue%7D&xc=%5B%5D&rut=1&x=13.0510169&y=49.7947413&z=10>



60 km za 52 min

Bod 2
Kostel Všech svatých
Horšovský Týn - Horšov, Česko

2,6 km za 4 min

Bod 3
Hrad a zámek Horšovský Týn
náměstí Republiky 1, Horšovský Týn - Město, ...

2 km za 4 min

Bod 4
Kostel sv. Anny
Horšovský Týn - Svatá Anna, Česko

35,5 km za 35 min

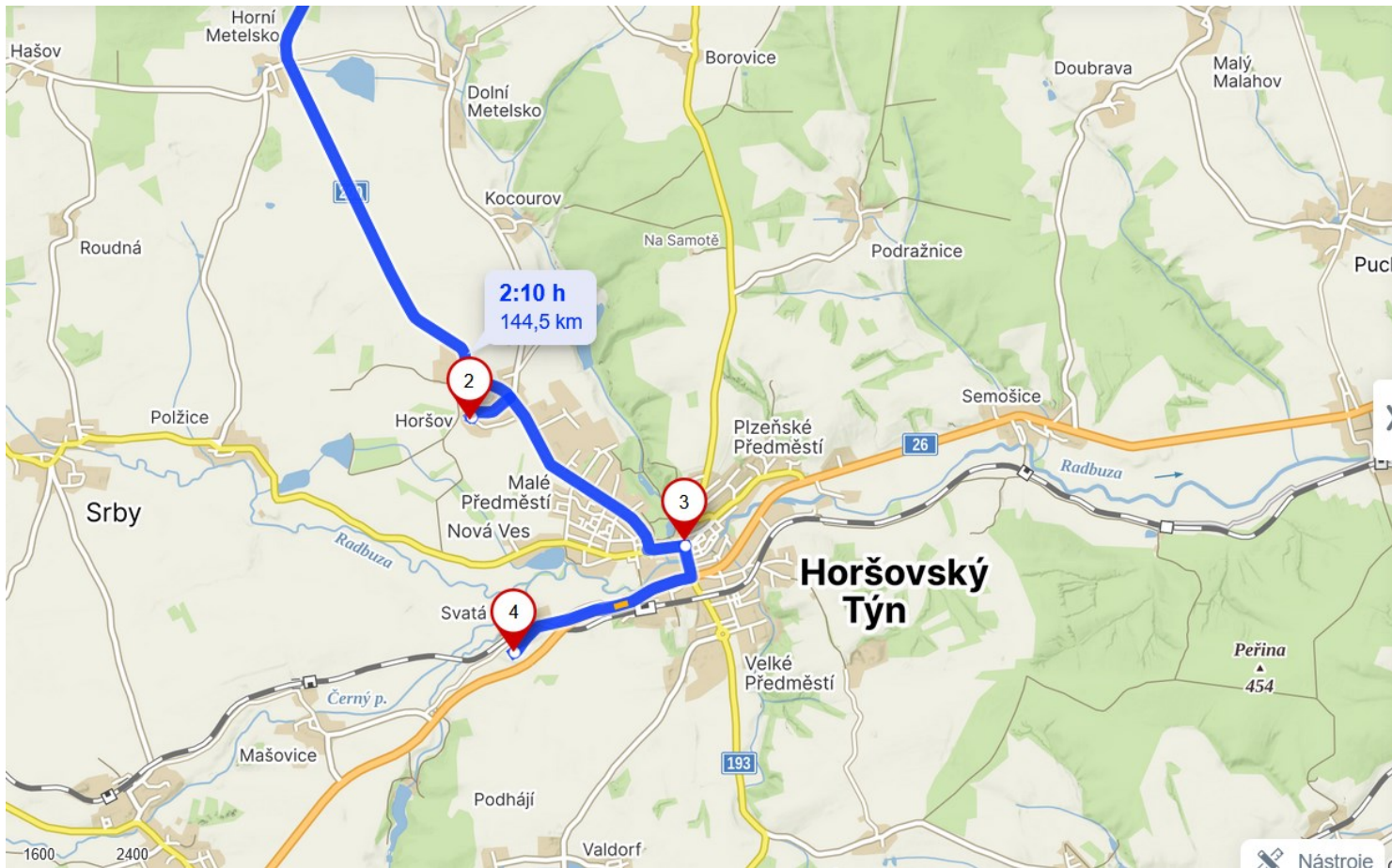
Bod 5
Zřícenina hradu Přimda
Přimda, Přimda, Česko

44,4 km za 39 min







Cíl
Hájenska
Valy, Karlovarský kraj, Česko

Vyhledat ubytování v cíli B

2:10 h
144,5 km

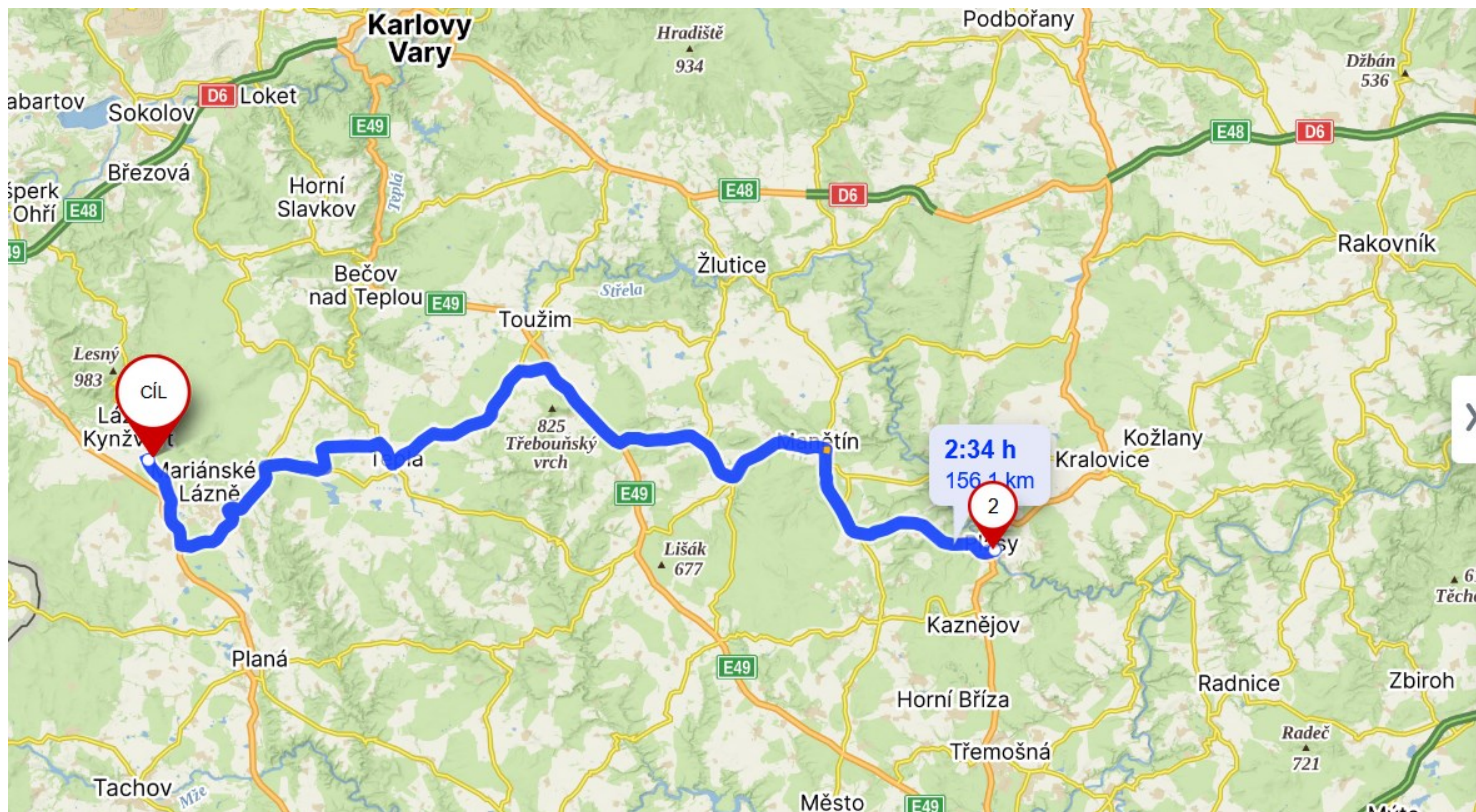


> Rychlá s provozem > Možnosti > Odjezd nyní

-  Start
Hájenka
Valy, Karlovarský kraj, Česko
60 km za 51 min
-  Bod 2
Kostel Všech svatých
Horšovský Týn - Horšov, Česko
2,6 km za 4 min
-  Bod 3
Hrad a zámek Horšovský Týn
náměstí Republiky 1, Horšovský Týn - Město, ...
2 km za 4 min
-  Bod 4
Kostel sv. Anny
Horšovský Týn - Svatá Anna, Česko
35,5 km za 36 min
-  Bod 5
Zřícenina hradu Přimda
Přimda, Přimda, Česko
44,4 km za 39 min
-  Cil
Hájenka
Valy, Karlovarský kraj, Česko

4. den

<https://mapy.com/cs/zakladni?planovani-trasy&rc=9c.IIxXT-h9e23vxXDg79c.IIxXT-h&rs=area&rs=base&rs=area&ri=30752&ri=1863925&ri=30752&mrp=%7B%22c%22%3A111%2C%22dt%22%3A%22%22%2C%22d%22%3Atrue%7D&xc=%5B%5D&rut=1&x=13.0810046&y=50.0080416&z=10>



Navigation interface showing route details:

- Start: Hájenka (Valy, Karlovarský kraj, Česko)
- Bod 2: Klášter Plasy (Pivovarská 1, Plasy, Česko)
- Cíl: Hájenka (Valy, Karlovarský kraj, Česko)

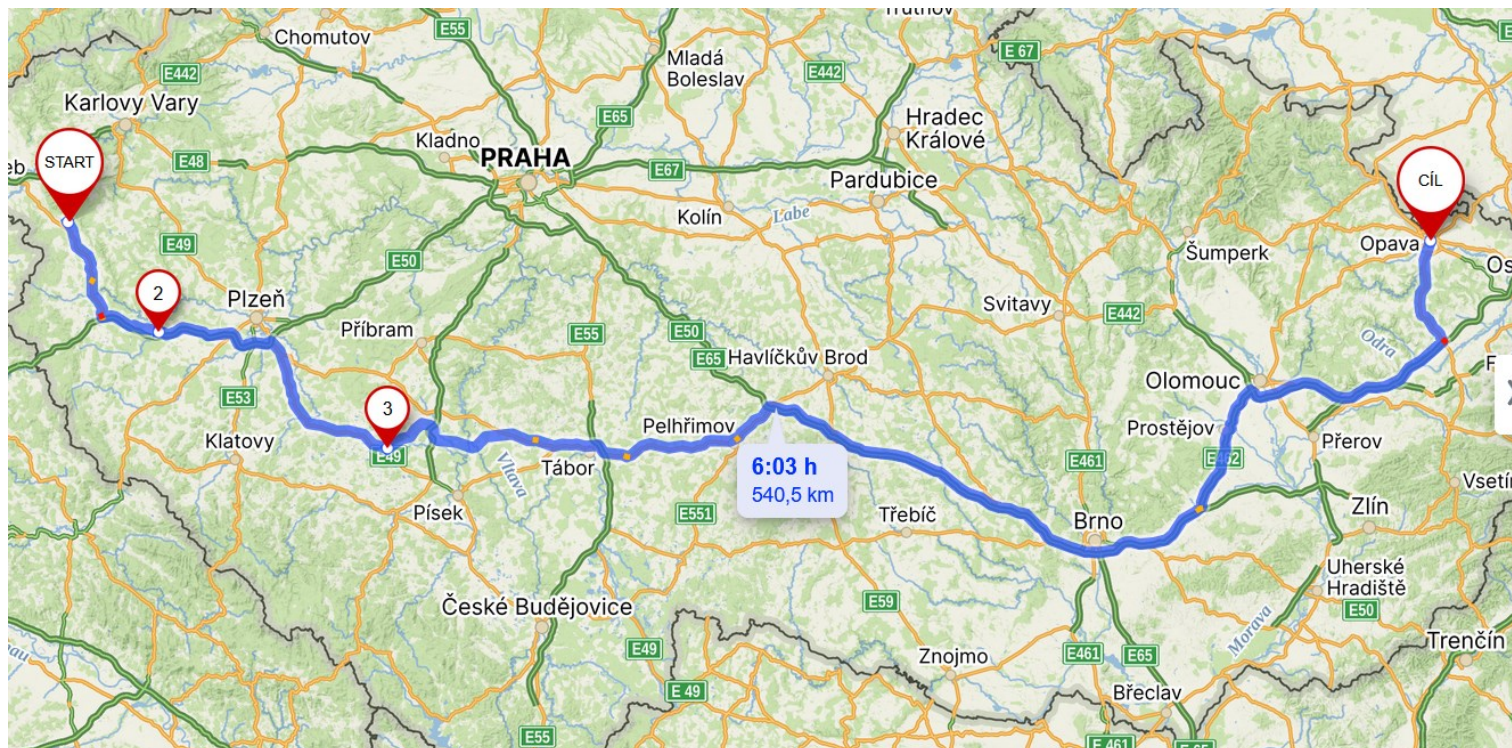
Route summary: 2:34 h, 156,1 km

Buttons: Rychlá s provozem, Možnosti, Odjezd nyní, Vyhledat ubytování v cíli B

MANĚTÍN

5. den

<https://mapy.com/cs/zakladni?planovani-trasy&rc=9c.IIXXT-h9dyioxVphD9fZi1xU4629ow21xXEN-&rs=area&rs=firm&rs=firm&rs=muni&ri=30752&ri=2432600&ri=13574379&ri=4660&mrp=%7B%22c%22%3A111%2C%22dt%22%3A%22%22%2C%22d%22%3Atrue%7D&xc=%5B%5D&rut=1&x=15.3028594&y=49.5563418&z=8>



Start **Hájenska**
Valy, Karlovarský kraj, Česko

49,9 km za 40 min

Bod 2 **Klášter Kladruby**
Pozorka 1, Kladruby - Pozorka, okres Tachov, ...

88,1 km za 1:10 h

Bod 3 **Zámek Blatná**
Na Příkopech 320, Blatná, Česko

402,5 km za 4:23 h

Cíl **Opava**
Česko

Vyhledat ubytování v cíli **B**

6:03 h
540,5 km