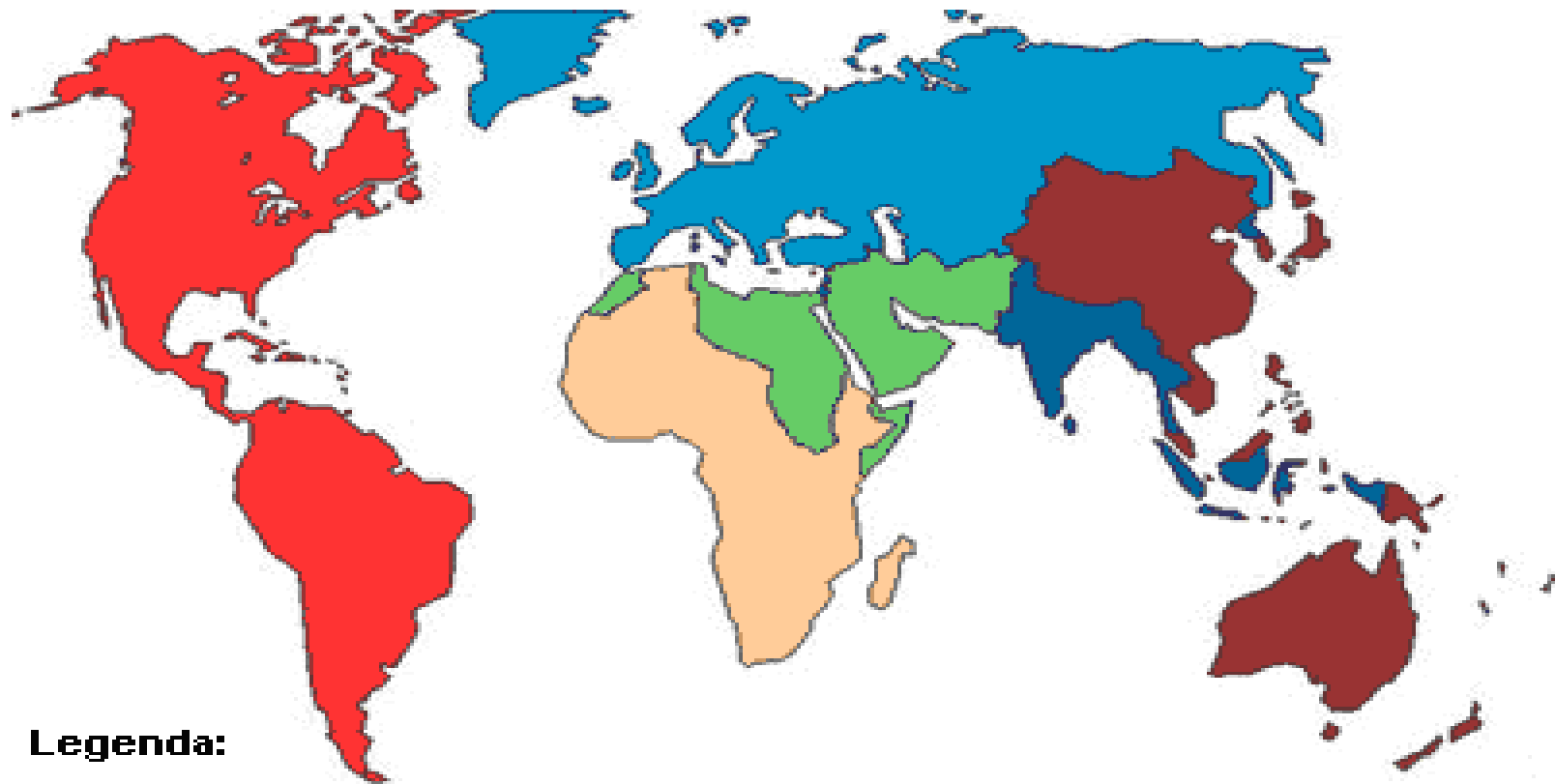


# Další regiony cestovního ruchu ve světě - 1



## Legenda:



AFRIKA



SEVERNÍ A JIŽNÍ AMERIKA



JIHOVÝCHODNÍ ASIE



EVROPA



VÝCHODNÍ STŘEDOMOŘÍ



ZÁPADNÍ PACIFIK


# STÁTY STŘEDNÍ AMERIKY

## OSTROVNÍ STÁTY



Obr. 1

# OBLAST KARIBSKÉHO MOŘE



Obr. 2

- Střední Amerika se rozděluje na státy pevninské a státy ostrovní.
- Největším pevninským státem je Mexiko.
- Ostatní státy (pevninské i ostrovní) leží kolem Karibského moře (Obr. 3).



Obr. 3

# OSTROVNÍ STÁTY STŘEDNÍ AMERIKY

- Mezi ostrovní státy Střední Ameriky patří především: Kuba, Jamajka, Haiti, Dominikánská republika, Bahamy.
- Dále zde nalezneme několik menších ostrovních států (většinou závislých na jiných státech).



# CHARAKTERISTIKA- KUBA

- KUBA:
- Počet obyvatel: 11 200 000
- Hlavní město: Havana.
- Jazyk: španělština.
- Státní zřízení: socialistická republika.
- Vznik: 1902.



Obr. 5



Obr. 6



Obr. 7

# CHARAKTERISTIKA- JAMAJKA


- JAMAJKA:
- Počet obyvatel: 2 730 000.
- Hlavní město: Kingston.
- Jazyk: angličtina.
- Státní zřízení: království.
- Vznik: 1962.



Obr. 8



Obr. 9



Obr. 10

# CHARAKTERISTIKA- HAITI

- HAITI:
- Počet obyvatel: 8 000 000.
- Hlavní město: Port – au – Pri
- Jazyk: kreolština a francouz
- Státní zřízení: republika.
- Vznik: 1804.



Obr. 12



Obr. 13

br. 11

# CHARAKTERISTIKA- DOMINIKÁNSKÁ REP.

- DOMINIKÁNSKÁ REPUBLIKA:
- Počet obyvatel: 9 400 000.
- Hlavní město: Santo Domingo.
- Jazyk: španělština.
- Státní zřízení: republika
- Vznik: 1844.



Obr. 15

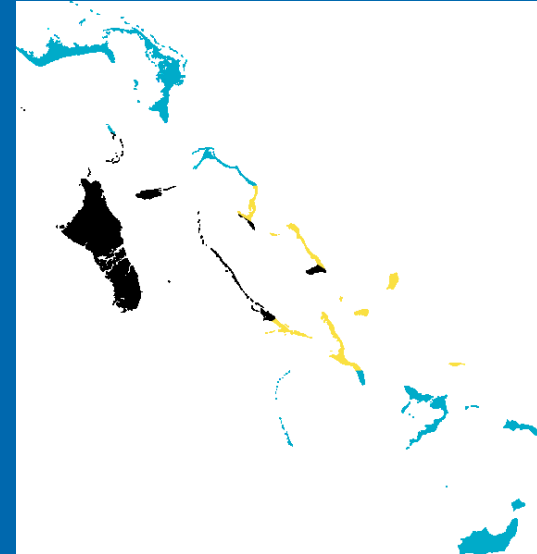


Obr. 16



# CHARAKTERISTIKA- BAHAMY

- BAHAMY:
- Počet obyvatel: 310 000.
- Hlavní město: Nassau.
- Jazyk: angličtina.
- Státní zřízení: království.
- Vznik: 1973.



Obr. 17



Obr. 18



Obr. 19

# OSTATNÍ OSTROVNÍ STÁTY „KARIBIKU“



Obr. 20



Obr. 21



Obr. 22

- Portoriko (USA) (obr. 20), Antigua a Barbuda, Guadeloupe (FRA), Dominika, Martinik (FRA), Sv. Lucie, Barbados, Sv Vincenc, Grenada, Trinidad a Tobago...

# POVRCH



Obr. 23



Obr. 24

- Jednotlivé státy bývají souhrnně označovány jako Velké nebo Malé Antily.
- Převládají nížiny s pobřežím korálového typu.
- Podél pobřeží největšího ostrovního státu Kuby se táhne pohoří Sierra Maestra.

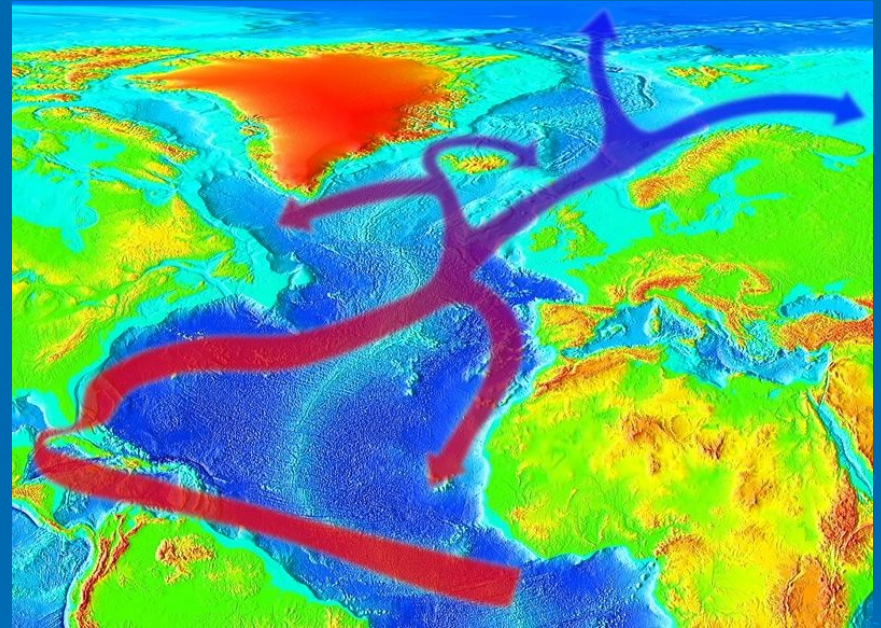
Obr. 25



# POVRCH



Obr. 26



Obr. 27

- Státy leží v tropickém podnebném pásu.
- Ve vodách Mexického zálivu se vytváří teplý Golský proud, který ovlivňuje i podnebí Evropy.

# OBYVATELSTVO - KUBA

- Současným obyvatelstvem Kuby je spíše míšenci afrických otroků a španělských kolonizátorů.
- Kuba je socialisticky orientována, dlouholetým diktátorem byl Fidel Castro (stále žijící), který vládl Kubě od vojenského převratu (1959) do roku 2011.
- V Kubě často docházelo k porušování lidských práv, zadržování politických vězňů, nevraživost vůči USA...



Obr. 28




Obr. 29

# OBYVATELSTVO



Obr. 30



Obr. 31

- Stejně jako na Kubě, i v ostatních státech převládají míšenci.
- Častými problémy jsou nedostatek pitné vody, v některých částech nižší životní úroveň.



Obr. 32

# SÍDLA



Obr. 33



Obr. 34



Obr. 35

- Hlavní město Kuby – Havana (obr. 33), Haiti – Port –au- Prince (obr. 34), Baham – Nassau (obr. 35).

# SÍDLA

Obr. 36



Obr. 37



Obr. 38

Obr. 39



# HOSPODÁŘSTVÍ



Obr. 41



Obr. 40



Obr. 42

- Tyto ostrovní státy patří mezi rozvojové státy.
- Nejvíce prosperuje cestovní ruch – nádherná přímořská letoviska, vývoz ovoce a zeleniny, rybolov.

# HOSPODÁŘSTVÍ



Obr. 43

- K nejznámějším produktům z celé oblasti patří zejména ty kubánské.
- Světoznámé jsou nejkvalitnější doutníky, dále tabák a bílý rum.



Obr. 44



Obr. 45

# ZAJÍMAVOSTI



Obr. 46

- V roce 2010 postihlo Haiti silné zemětřesení. Mělo zdrcující následky a Haitiánům se snažil pomoci celý svět.



Obr. 47

# ZAJÍMAVOSTI



Obr. 48

- Typické pro Dominikánskou republiku je jízda na oslu.

- Na mnoha ostrovech Karibského moře je tradičním odvětvím stavba lodí.



Obr. 49

# ZAJÍMAVOSTI

- Na Haiti věří ve Voodoo.
- Pro řadu států jsou typické i národní tance, karnevaly, a bubny.



Obr. 50



Obr. 51

# ZAJÍMAVOSTI

- Oblíbeným sportem na Kubě je např. box, na Jamajce atletika – sprint.
- Jamajčan Usain Bolt je nejrychlejším člověkem světa.



Obr. 52



Obr. 53



Obr. 54

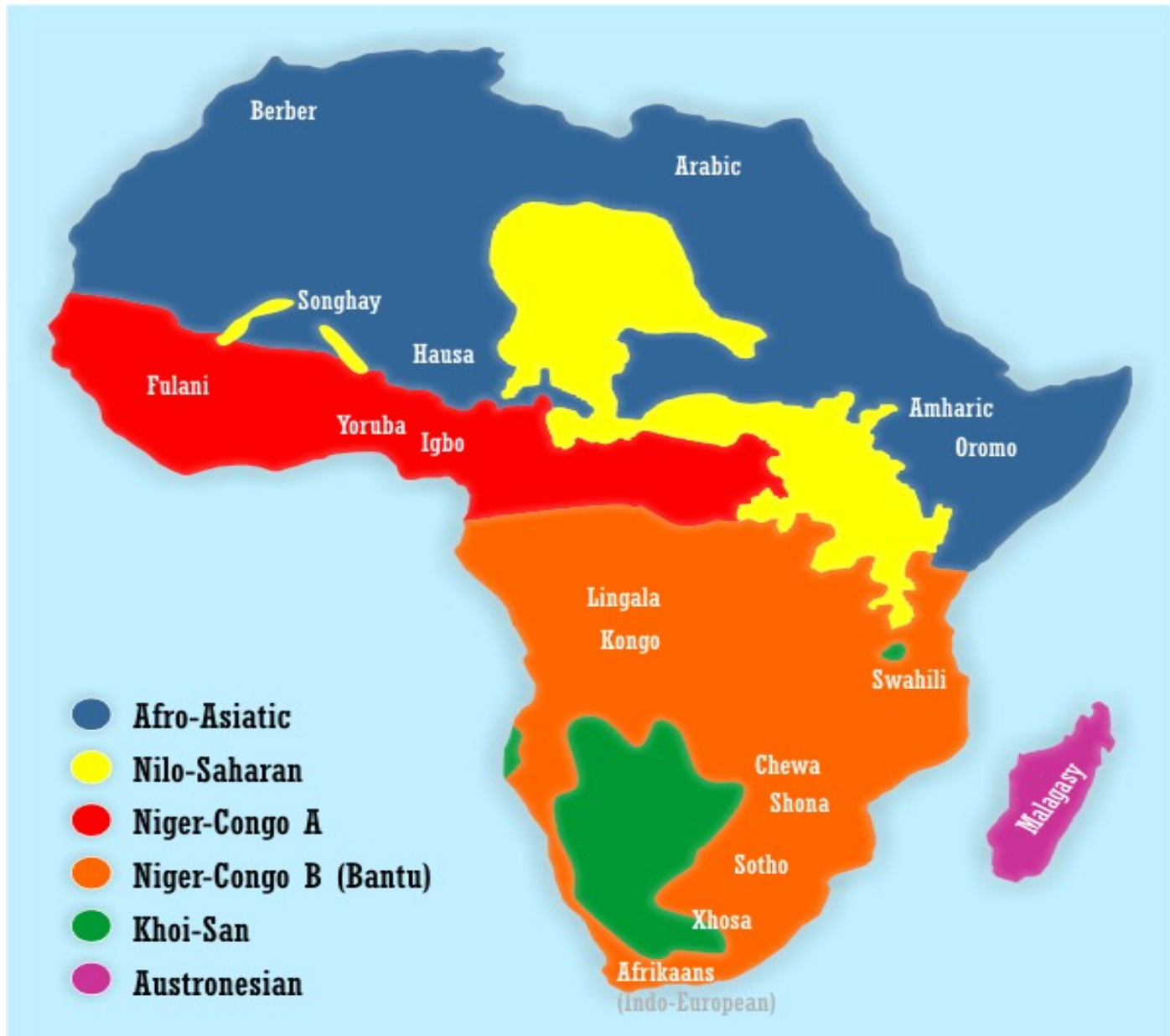


Obr. 56



Obr. 55

# Rozložení jazykových rodin v Africe





# SEVERNÍ AFRIKA



# Cestovní ruch

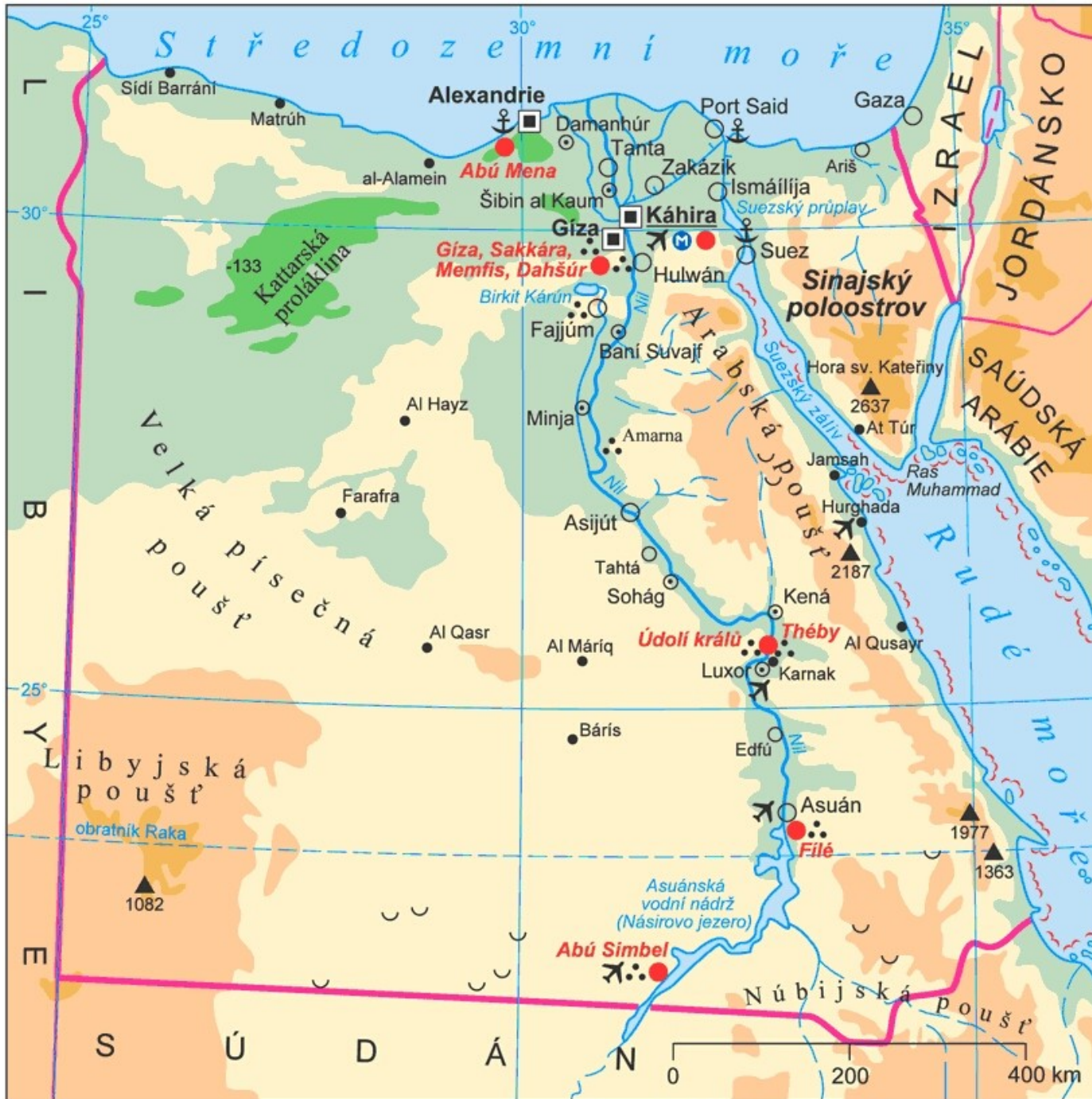
- Turisty nejvyhledávanější oblast Afriky
- Dostupnost z Evropy
- Pláže – Středozemní a Rudé moře
- Příznivé subtropické klima
- Četné historické památky
- Atmosféra tržišť (obchůdky, řemeslné dílny, smlouvání)
- Problém – islámský fundamentalismus

# EGYPT



[68-v-egypte-si-turisty-hyckaji.html](http://68-v-egypte-si-turisty-hyckaji.html)

- Významná cílová země, více než 2 miliony návštěvníků ročně
- Údolí a delta Nilu – památky egyptské civilizace, období řecké a římské nadvlády, byzantského období, islámské památky
- Přímořská střediska
- Nebezpečí teroristických útoků



# Káhira

- Islámské památky, Národní egyptské muzeum (zlatá Tutanchámonova maska)



# Pyramidy a sfingy

■ Sakkára (Džoserova pyramida)



■ Gíza (Rachefova pyramida)

# Chrámové komplexy

## ■ Luxor

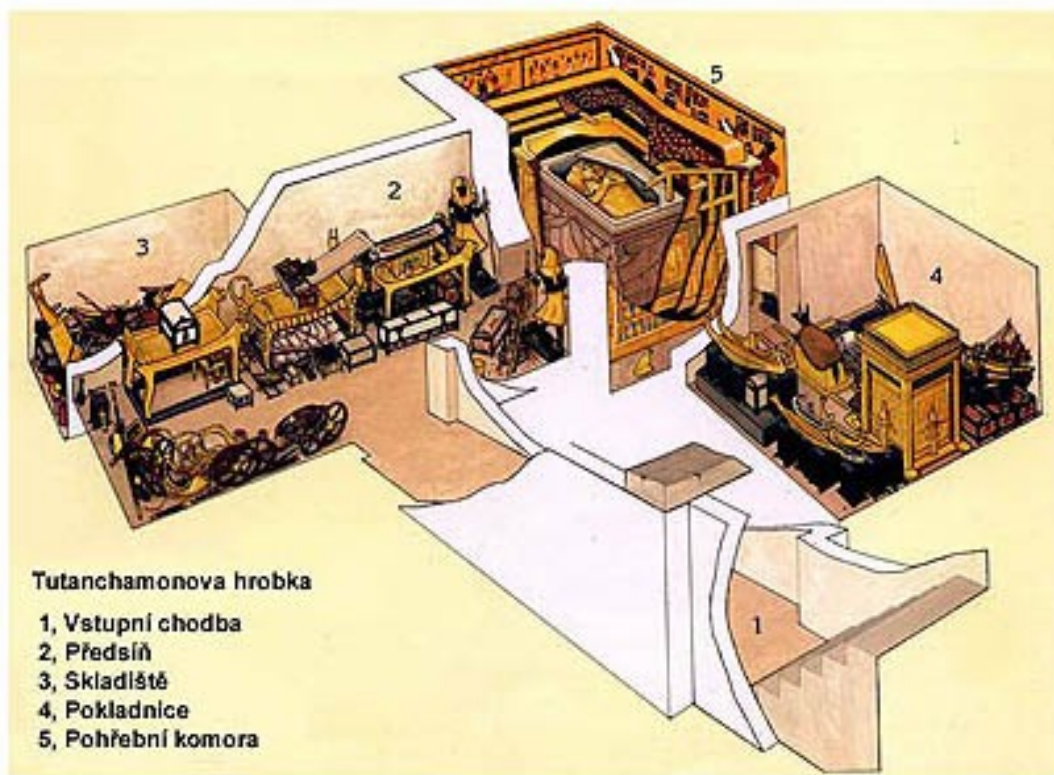



## Chrám královny Hatšepsovet

V roce 1997 se zde odehrál teroristický útok na autobus plný turistů. Brzy zrána sem dorazili teroristé, kteří jak se později zjistilo, tři dny předem nejedli a měli v krvi zbytky po drogách. Zastřelili hlídače chrámu a čekali na první bus s turisty. S příjezdem prvního autobusu se vrhli na lidi uvnitř a bez milosti všechny kromě řidiče postříleli.



# ■ Údolí králů (hrobky faraonů)



# ■ Abú Simbel

Komplex jedné z nejnavštěvovanějších Egyptských atrakcí byl v roce 1960 přestěhován, aby se zabránilo jeho zatopení Násirovou přehradou.





# Přímorská střediska

## ■ Středozemní moře

Alexandrie – antické památky



# ■ Rudé moře - četná přímořská střediska, potápění

## Hurghada, Dahab, Sharm El Sheikh (terroristický útok v červenci 2005)




# TUNISKO



- Dynamický rozvoj CR
- Donedávna bezpečná země
- Přes 3 miliony návštěvníků (více než Egypt)
- Kulturněhistorické památky fénické, římské, muslimské

# Tunis a okolí

## ■ Ruiny Kartága





# Pobřeží Středoziemního moře

- Hammametský záliv – Nabeul, Hammamet, Monastir



# ■ Djerba



# Výjezdy do oáz na okraji pouště



# MAROKO

al-Maghrib, doslova „Západ“

Dobře vybudovaná MTZ




# Pobřeží Atlantského oceánu

- Moderní rekreační střediska (pomoc zahraničního kapitálu)
- Velká města – Ribát, Dár al-Bajdá (Casablanca), Agadir



# Agadir

<http://video.google.com/videoplay?docid=5292033084210288242&q=agadir&total=41&start=0&type=search&plindex=2>



# Pobřeží Středozemního moře

- Dobré předpoklady, CR méně rozvinut
- Nejnavštěvovanější – španělské enklávy **Ceuta** a **Melilla**



# Vnitrozemí

## ■ Někdejší metropole **Fès** a **Marrákeš** (mešity)





# Atlas

- Také zimní lyžařská střediska, Džabal Toubkal (4167 m)



# ALŽÍRSKO



- Dobré lokalizační předpoklady pro CR – Středozemní moře, Atlas, Sahara, památky
- Díky terorismu islámských fundamentalistů zvýšená bezpečnostní rizika – silné omezení ZCR
- Situace se v posledních letech uklidňuje



# ZÁPADNÍ AFRIKA



# Cestovní ruch

- Široké zázemí Guinejského zálivu
- Z hlediska CR nejméně rozvinutá oblast Afriky
- Ne příliš příznivé klima – horké a suché subrovníkové, velmi teplé a vlhké rovníkové
- Chudé země – slabá MTZ, špatná hygiena, bezpečnostní rizika
- Centra návštěvnosti – především hlavní města – Dakar

# VÝCHODNÍ AFRIKA



- Etiopie, Súdán, Somálsko, Keňa, Uganda, Tanzánie, ...
- V některých státech vnitropolitický neklid, ozbrojené konflikty (Rwanda, Burundi)
- Savany – příznivé životní prostředí pro velká africká zvířata

# Národní parky

- Přírodně nejceněnější oblasti
- Hlavní předpoklad CR v regionu
- Pozorování zvířat v jejich přirozeném prostředí – „safari“
- Nejvhodnější doba návštěvy mimo období dešťů (červenec – září, prosinec – únor)



# NP Tanzánie

## ■ Serengeti



# ■ Ngorongoro



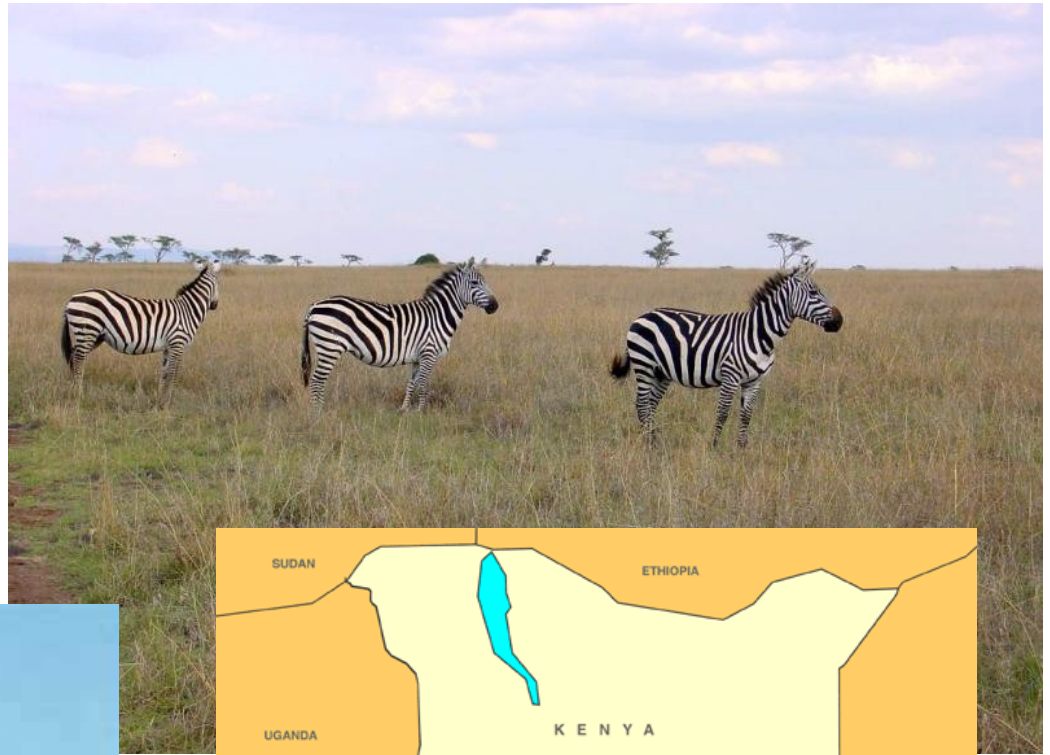
# ■ Kilimandžáro (hranice s Keňou)



# NP Keni

■ Tsavo

■ Mount Kenya



# NP Ugandy

- Ruwenzori (gorily, rovníkové velehory s ledovci)



# Přímořská rekreace

- Indický oceán
- Keňa – Mombasa
- Tanzanie – Dar es - Salaam



# JIŽNÍ AFRIKA



# JIHOAFRICKÁ REPUBLIKA





# Cestovní ruch

- Nejrozvinutější CR v jižní Africe
- Ekonomicky nejvyspělejší stát – silný DCR
- Zrušení apartheidu – konec mezinárodní izolace, silný rozvoj ZCR
- Významná zdrojová i cílová země
- Návštěvnost NP v období naší zimy

# Kruger NP



# Města a přímořská střediska

## ■ Johannesburg – Sun City




<http://video.google.com/vid>

■ Pretoria

■ Kapské město

<http://video.google.com/videoplay?d=10&so=0&type=search&plindex=>



# MADAGASKAR

- Atraktivní úseky východního pobřeží
- Ve vnitrozemí mimořádná flóra a fauna, zcela odlišná od ostatní Afriky



Lemur

# Ostrov



- Příjemné klima
- Nádherné pláže
- Tropická vegetace
- Klidné ubytování v hotelech a bungalovech pod palmami
- Mauricius, Komory, Seychely