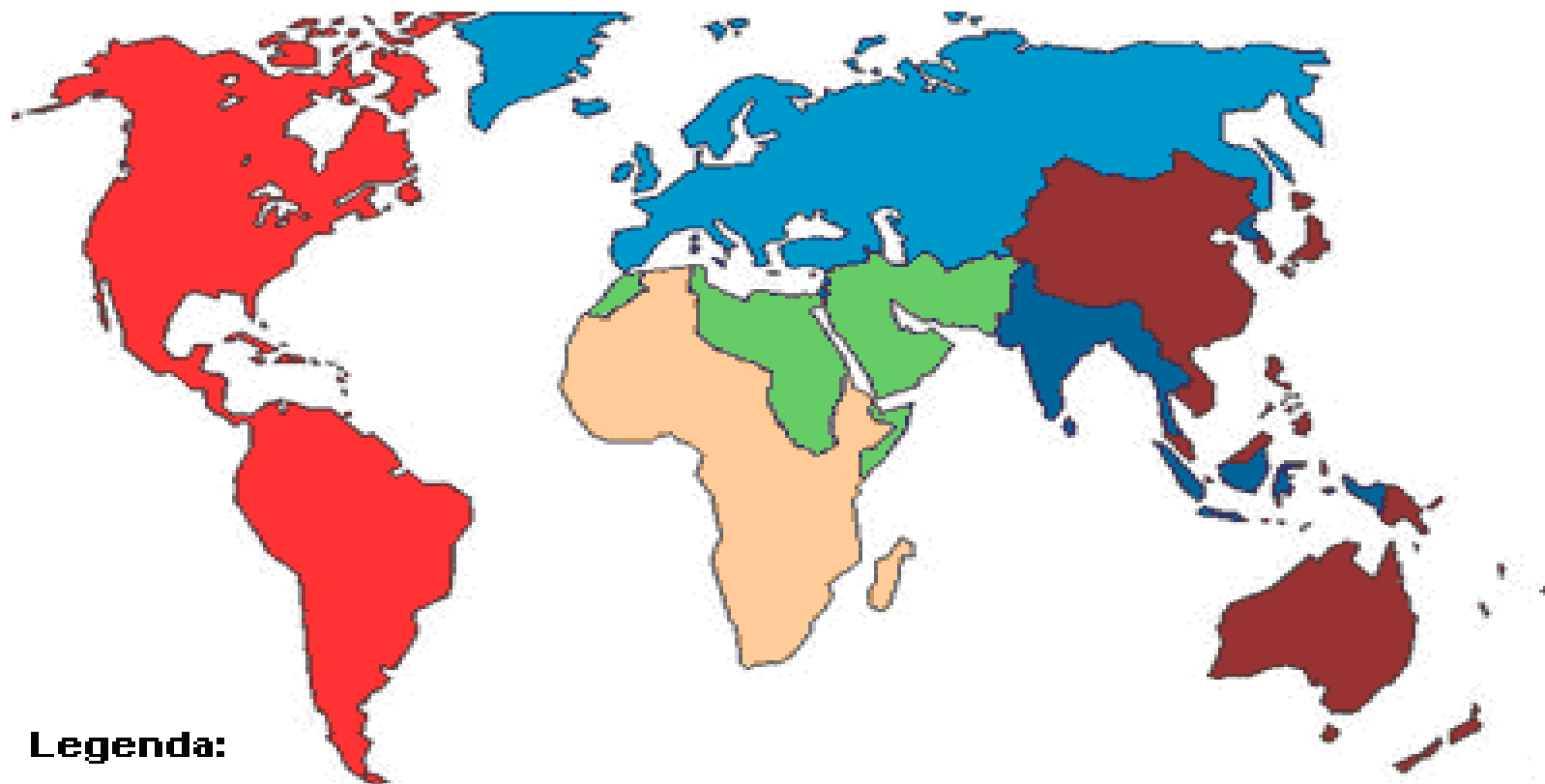








# Další regiony cestovního ruchu ve světě - 2





## Legenda:

	AFRIKA		EVROPA
	SEVERNÍ A JIŽNÍ AMERIKA		VÝCHODNÍ STŘEDOMOŘÍ
	JHOVÝCHODNÍ ASIE		ZÁPADNÍ PACIFIK

# **GEOGRAFIE CESTOVNÍHO RUCHU V ASII**

---




- 
- Největší světadíl
  - Mimořádná rozmanitost z hlediska přírodního prostředí, historického vývoje i současné socioekonomické situace (viz cvičení)
  - Odlišnosti i v cestovním ruchu



# VÝCHODNÍ ASIE

---

- Čína, Japonsko, Mongolsko a oba korejské státy
- Podíl na celosvětovém CR roste:  
Konec 20. století 15 %,  
2010 podíl 20 %



# ČÍNA



# Cestovní ruch


---

- Světová velmoc v CR
- Komunistický režim v minulosti zemi před cizinci uzavíral
- Dnes 51 milionů návštěvníků ročně (4. místo na světě)
- V příjmech z CR 5. místo na světě po USA, Španělsku Francii a Itálii
- Evropané, Američané, Japonci – turistika i obchodní zájmy





- Odlišná kultura s množstvím jedinečných kulturněhistorických památek i přírodní krásy



# Peking

---

- Bývalý císařský palác v Zakázaném městě, asi 9000 místností – císař se svými ženami (matka, manželky, konkubíny) a sluhy (eunuchy)
- Náměstí Nebeského klidu – místo významných událostí, krvavé potlačení studentských protestů v roce 1989





# Velká čínská zeď

---

- Největší stavební komplex na světě vybudovaný lidmi, 200 let před naším letopočtem, asi 300 000 lidí, mnoho obětí
- Délka 6 000 až 6 500 km
- Šířka 5,5 m
- Výška 9 m



# Hongkong

---

- Do roku 1997 britská kolonie
- Hlavní příjmy z CR a bankovních operací



# Macao

---

- Do roku 1999 portugalská kolonie
- Dnes jedna ze zvláštních autonomních oblastí Číny
- Mimořádné postavení v CR – herny, kasina, dostihy chrtů a koní



# Tibet

---

- Lámaismus – dalajláma („oceán moudrosti“), následnictví reinkarnací. Současný dalajláma byl prohlášen za následníka ve věku 4 let. V roce 1959 uprchl z do Indie. Při čínské anexi zničeno mnoho památek.
- Palác Potala ve Lhase, kláštery




# Palác Potala





# JAPONSKO



# Cestovní ruch

---

- Významné postavení ve světovém CR
- Prvořadá zdrojová oblast  
(3. místo na světě ve výdajích na ZCR)
- Od 60. let 20. století jeden z národů, které nejvíce cestují po celém světě (změna životního stylu a vysoká životní úroveň)
- Polovina turistů do zemí východní Asie a Tichomoří



- 
- Příjezdový CR – omezen značnou vzdáleností od ostatních zdrojových oblastí a vysokými cenami služeb, ročně 4 miliony turistů hlavně z bližších zemí (Korea, Taiwan)
  - Rozvinutý DCR
  - 80 % území hory, 54 činných sopek (Fudži), zemětřesení
  - Množství oblastí a středisek CR s různým zaměřením





# Tokio

---

- Památky, moderní architektura, společenská zařízení



# Nikko

---

- Komplex chrámových staveb nedaleko Tokia (UNESCO)
- Národní park



# Horská střediska

---

- Sapporo (Hokkaido) <http://www.snowfes.com/english/>
- Nagano (Honšú)



- Další města: Kjoto, Kobe, Osaka (letišťe Kansai), Hirošima, Nagasaki

---

- Památky i moderní technické stavby, životní styl, tradice lázeňství (viz cvičení)



Brána tori u svatyně



Icukušima poblíž Hirošimy



# Souostroví Rjúkjú

---

- Přímořská střediska, na jihu tropické klima – Okinawa (největší ostrov, americká letecká základna)



---

# Další země v regionu

Slabá návštěvnost



# Korejská republika (jižní Korea)

---

- Profesionálně zaměřený CR – intenzivní kontakty s hospodářsky vyspělými státy
- Soul



# Korejská lidově demokratická republika (severní Korea)

- Politická izolace
- Komunistický režim
- Hospodářské problémy → hladomor
- CR téměř vyloučen





# Mongolsko

---

- Zajímavé přírodní předpoklady
- Chybí MTZ



# STŘEDNÍ ASIE

## A

---

### ZAKAVKAZSKÉ STÁTY

■ Asijské státy, které vznikly po rozpadu Sovětského svazu

■ Kazachstán, Kyrgyzstán, Tádžikistán, Turkmenistán, Uzbekistán

■ Arménie, Ázerbájdžán, Gruzie

---





# Předpoklady CR

---

- Výrazné přírodní hodnoty – Pamir, Ťan – šan, Kavkaz
- Kulturněhistorické památky – Baku, Buchara, Taškent



Samarkand  
(Uzbekistán)

<http://video.google.com/videoplay?docid=-4932991207022358415>

---

# Překážky rozvoje CR

---

- Nízká návštěvnost způsobená politickým neklidem až válečnými konflikty
- Málo rozvinutá MTZ
- Špatné dopravní možnosti



Hlavní město Groznyj v Čečensku koncem 90. let

---



**GEOGRAFIE  
CESTOVNÍHO RUCHU  
V AUSTRÁLII  
A OCEÁNII**

- Nevýhoda pro CR – značná vzdálenost od hospodářsky nejvyspělejších států = zdrojových zemí
- Intenzita CR se zvyšuje díky rychlé letecké dopravě
- Dobré přírodní předpoklady – subtropické klima na pevnině a přímořské tropické klima na ostrovech, teplá moře, jedinečná flóra a fauna
- Sezóna: Oceánie – celoroční, Austrálie – v době naší zimy






# Lokalizačné predpoklady

## *1. Poloha*

- Celková plocha - 7 686 850 km<sup>2</sup>
- Austrálsky kontinent je najsuchším a taktiež najplošší kontinent na svete



## 2. Reliéf

- Charakteristická rovnaká výška na veľkých plochách
- Najvyšší bod kontinentu je **Mt. Kosciuszko**   
**2 228 m.n.m.**
- Najnižším bodom je časť **Eyreovho jazera (-16 m)**



# Povrch Austrálie môžeme rozdeliť do 4 hlavných oblastí:

1. Západoaustrálska plošina
2. Stredoaustrálska panva
3. Juhoaustrálska hornatina
4. Východoaustrálske pohorie (Austrálske Kordillery)



# 4. Vodstvo

- Rieky na kontinente sú slabo vyvinuté
- Najväčšia rieka - **MURRAY** s prítokom **DARLING**
- Vo vnútrozemí tečú rieky len občas – **Creek**
- Najznámejší **Wallamanov vodopád**
- Podzemná voda v **artézskych panvách**
- **Bezodtoková oblasť**



# 5. Rastlinstvo (flóra)

- Najznámejším a najtypickejším zástupcom Austrálskych rastlín je eukalyptus – v lesoch nájdeme viac ako **700** druhov tejto rastliny

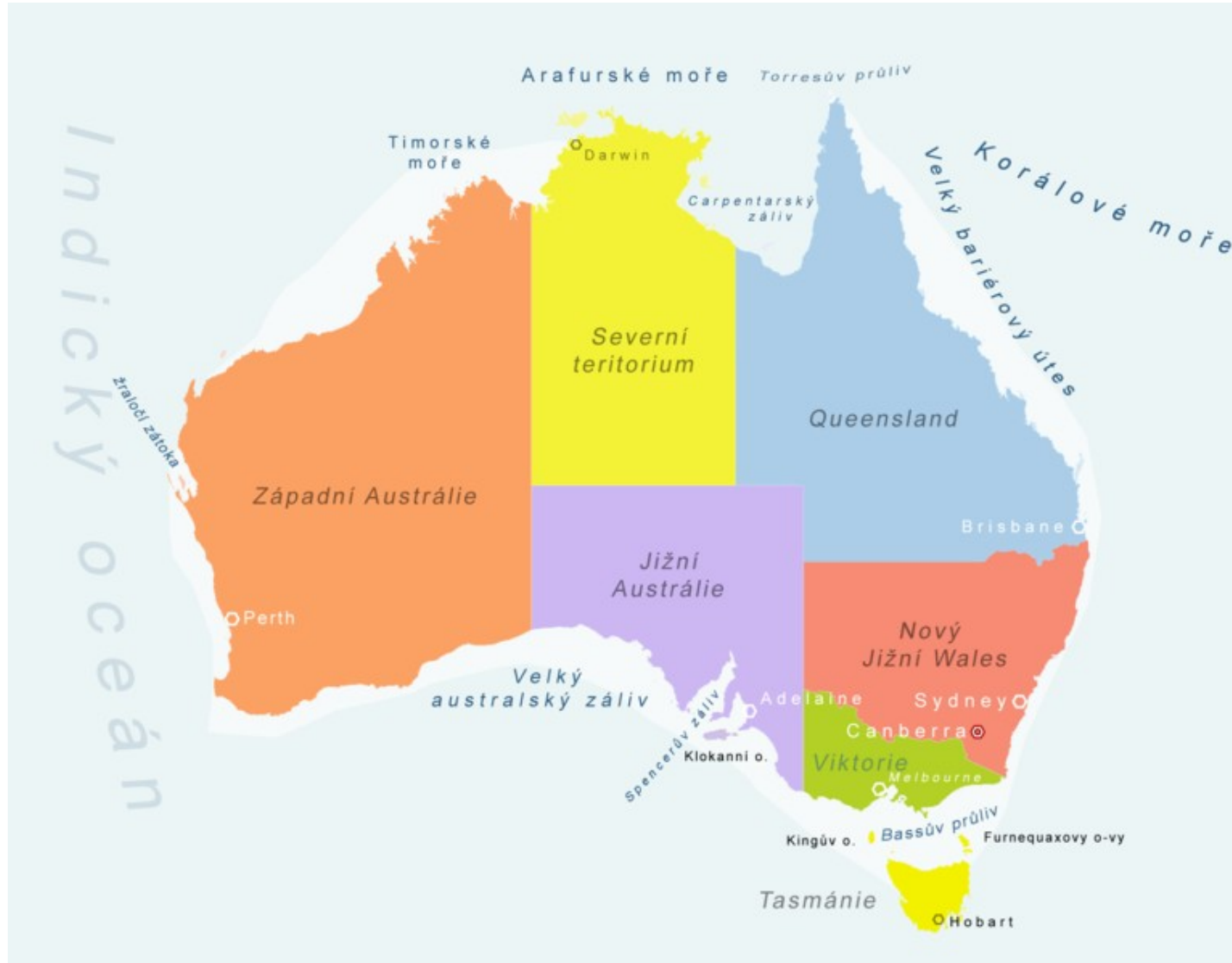


# 6. Živočíšstvo (fauna)

- Austrália je krajinou **ENDEMITOV**



# Hlavní oblasti CR



# 1. NOVÝ JIŽNÍ WALES A JIH VELKÉHO PŘEDĚLOVÉHO POHOŘÍ

- Sydney – nejstarší australské město, budova opery





- Canberra – plánovitě vybudované hlavní město (parlament)



- Newcastle – v okolí přímořské lázně
- Australské Alpy (Mt. Kosciusko 2228 m), lyžování



## 2. VICTORIA

- Melbourne – moderní i koloniální architektura, letiště

# Melbourne

- Melbournské akvárium
- Chaty kapitána Cooka



# 3. QUEENSLAND

- Brisbane – v okolí přímořské lázně, surfing, potápění, Velká útesová bariéra, žraloci



# 4. DALŠÍ OBLASTI

## ■ NP ve vnitrozemí – Ayers Rock (Uluru)



[videoplay?docid=-4856291837678046152](https://www.youtube.com/watch?v=4856291837678046152)

- Alice Springs – vnitrozemské středisko
- Oblasti dřívější i současné těžby zlata a dalších nerostů
- Původní obyvatelstvo Austrálci = Aboridžinci (anglicky *aboriginals*)

- Adelaide, Perth



# 5. TASMÁNIE

- Ostrov, hory, jeskyně
- Národní parky



# Spoločenské akcie

<http://australie.sletenkou.cz/australie-svatky-festivaly.html>

- Woongarra Marine Park
- Brisbane Fine Wine Festival – festival vína a jedla
- Jachtárske preteky *Sydney to Hobart Yacht Race*
- Australian Open





- Urbanizácia **85 %**
- Na sedem najväčších miest pripadajú takmer **dve tretiny** obyvateľov Austrálie
- Farmy sú v riedko osídlených oblastiach vzdialené od seba niekedy aj desiatky kilometrov



- Vysoká životná úroveň
- Pestrá národnostná štruktúra
- Aktívny životný štýl
- Uvoľnený postoj k problémom života



# Realizačné predpoklady

## A) Doprava

- **Letecká** - využíva ju **80 %** návštevníkov
- **Autobusová** - cesty medzi jednotlivými väčšími mestami trvajú veľmi dlho
- **Automobilová** - výhodný dopravný prostriedok
- **Vlaková** - najpomalší spôsob dopravy, tiež je pomerne drahý



## **B) Dopravné zariadenia**

- Najdlhšia lanovka sveta
- Historické železnice
- Lyžiarske vleky

## **C) Iné zariadenia**

- Golfové ihriská
- Tenisové kurty
- Olympijský areál
- Bowlingové centrá

## D) Ubytovacie zariadenia

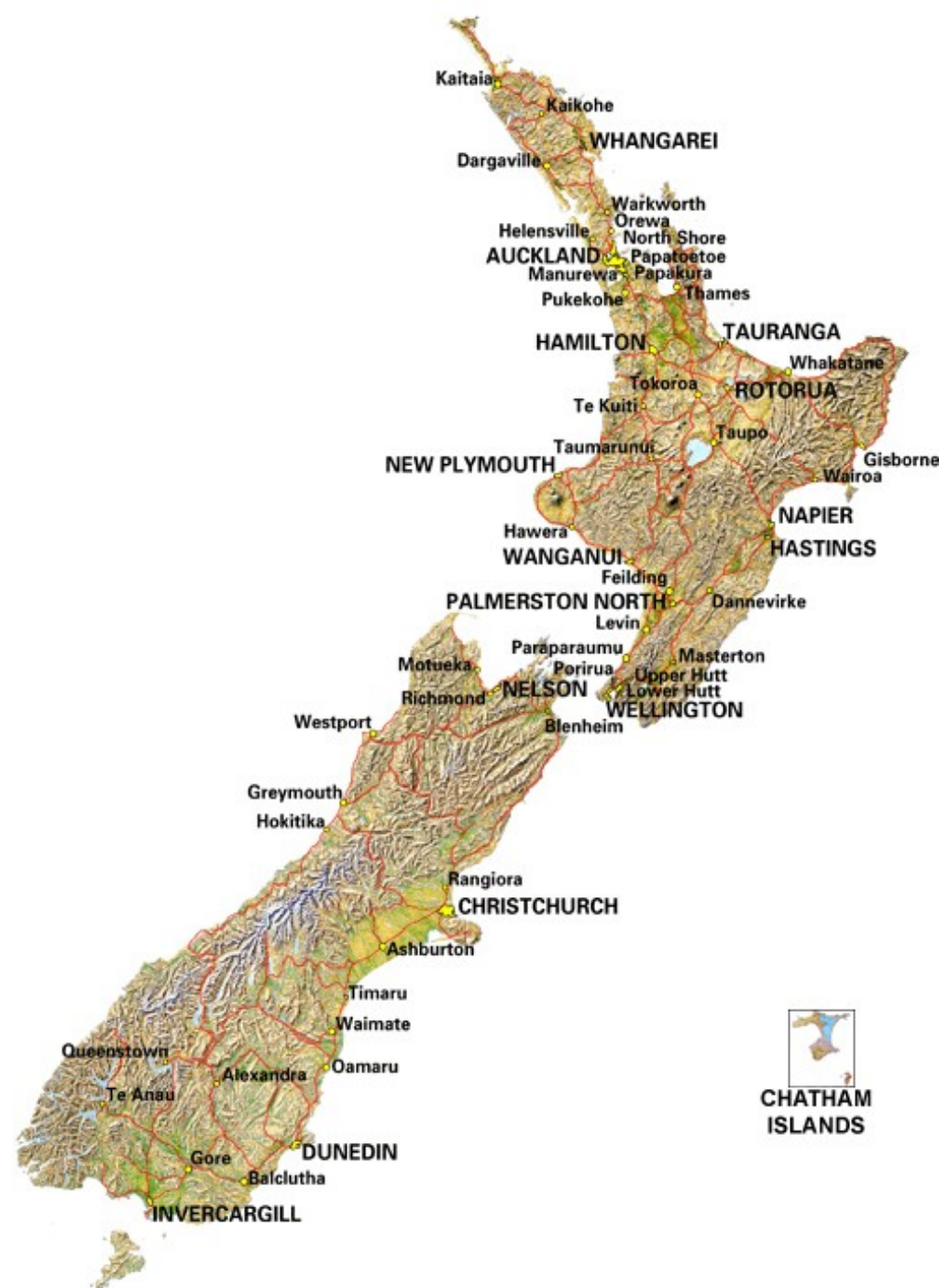
- Veľmi široká ponuka
- Najdrahšie ubytovanie – 16 luxusných stanov
- Share accommodation

## E) Stravovacie zariadenia

- Pestrá paleta jedál
- Typické mäso z klokana
- Barbecue – Barbie
- **Dezerty:** Lamingtons, Pavlova torta
- **Typické jedlá:** Damper, Chiko Roll



# NOVÝ ZÉLAND



# NOVÝ ZÉLAND





# Cestovní ruch

- Hlavní rysy podobné jako v Austrálii
- Pestřejší nabídka přírodních pozoruhodností
- Sopky, horké prameny, gejzíry, příkré horské štíty, ledovce, jezera, fjordy, zvláštní květena a zvířena (kiwi)
- Folklór Maorů



# SEVERNÍ OSTROV

■ Činné sopky, gejzíry

■ NP Tongariro

■ Auckland, Rotorua, Wellington



# JIŽNÍ OSTROV

A scenic view of a fjord in the Southern Alps, New Zealand. The foreground shows a body of water with white foam from a boat's wake. The middle ground features steep, forested mountainsides with a waterfall visible on the left. In the background, rugged mountain peaks are visible, some with patches of snow or ice. The sky is clear blue with a few small white clouds.

■ Zaledněné Jižní Alpy

■ NP Mount Cook (Tasmanův ledovec), Fiordland

■ Horská zimní střediska

**Nový Zéland se skládá sice jen ze dvou ostrovů,  
v Pánu Prstenů se sem ale vešla celá  
Středoziem. Tohle je třeba Mordor.**



# OCEÁNIE



# **I. Přírodní podmínky**

- Podnebí se liší podle vzdálenosti od rovníku a směru větrů.
- Tropy = bohaté na srážky (Havaj).
- Větry = tišiny, pasáty, tajfuny.

## **Typy ostrovů:**

- Pevninské* – hornatý povrch, spíše na západě Oceánie (Nová Guinea).
- Korálové* – tropická oblast.
- Sopečné* – dlouhé ostrovní řetězce (Havajské o.)



## Oceánii dělíme na 3 celky:

- Melanésie
- Mikronésie
- Polynésie

## Obyvatelstvo:

- Přišlo z JV Asie a J. Ameriky asi před 35 tisíci lety. Rozložení domorodců narušila kolonizace.



## **Předpoklady CR** – většinou vynikající

- Teplé moře
- Krásné pláže
- Příjemné teplé klima
- Exotika „posledních rájů na Zemi“
- Folklór původního obyvatelstva

## **Hlavní překážka rozvoje CR**

- Velká dopravní odlehlost



# HLAVNÍ OBLASTI ČR



# MELANÉSIE

# MIKRONÉSIE

# POLYNÉSIE

**zóny zlomu**

Polynésie

„zlomová pásma“

**2 časová pásma:**

1, Mela-, Mikronésie

2, Polynésie

- **NEJHLUBŠÍ** Mikronésie  
(Mariánský příkop 11.000m)
- **NEJMĚLČEJŠÍ**  
Melanésie (Fidži  
200-2.000m)

# MELANÉSIE

## Mt.Makarakomburo

(2.477m, Guadalcanal-Šalam.o.)

sopka Yasur (Vanuatu)

období dešťů 11-4, sucha 5-10

srážky 500cm ročně

nejchladněji 6-8

chůze po žhavých uhlících  
(Fidži)


„Černé ostrovy“

**4 státy:**

- Papua – Nová Guinea
- Šalamounovy o.
- Fidži (822 ostrovů)
- Vanuatu

Francouzské zámořské  
území **KIRIBATI**

# MIKRONÉSIE



- hl.město Palikir (6.000 obyvatel)
- federativní republika
- + 700 ostrůvků
- korálové atoly
- malá nadmořská výška (Ponape 865m)
- kokosové palmy rybolov

# MIKRONÉSIE

- Karoliny
- Mariany
- Gilbertovy ostrovy
- Marshallovy ostrovy
- ostrov Nauru
- ostrov Banaba (Ocean)

150.000 turistů ročně  
→ finanční zdroje

- společenství s USA
- 3 neobydlená území v souostroví Line plně závislá na USA
- Guam – 1/3 ostrova americké námořní loděnice
- konzervování tuňáků v továrnách

# POLYNÉSIE

- Americká Samoa
  - Západní Samoa a Tuvalu (Ellice)
  - ostrovy Line
  - ostrovy Phoenix a Tokelau
  - ostrovy Futuna a Tonga
  - Cookovy ostrovy
  - Nieu
  - Francouzská Polynésie
  - Pitcarnův ostrov
  - Velikonoční ostrov
- největší ostrov:  
**Savai**  
(1.707 km<sup>2</sup>, Záp.Samoa)
  - 1962 – Z. Samoa nezávislá
  - *USA (Americká Samoa),  
Chile (Velik.o.),  
Britské spol. (Toga),  
Nový Zéland (Cookovy*

■ **Francouzská Polynésie** – vulkanické ostrovy, dobrá úroveň služeb, přívětivé místní obyvatelstvo, Tahiti (Papeete), Bora – Bora,...



<http://video.google.com/videoplay?docid=-2123415596572281578>

- **Fidži** – ostrov Viti Levu, luxusní přímořská střediska
- **Americká Samoa** – hory, tropické lesy, hlavně občané USA, dnes nezávislý stát

