

Geografie cestovního ruchu v Královéhradeckém a Pardubickém kraji

Královehradecký kraj

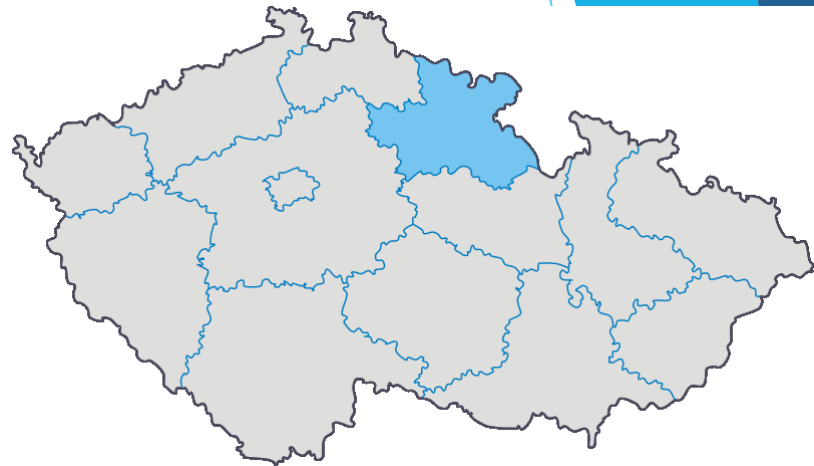
- leží na severovýchodě Čech
- má krásnou přírodu – hory, skály i nížiny
- na jeho území žil Krakonoš, Rumcajs s Mankou i babička s Barunkou
- krásu Krkonoš hlídá správa národního parku KRNAP

Poloha, rozloha, sousední kraje

Poloha: Severovýchod Čech

Rozloha: 4 758,2 km²

Pardubický kraj (jih),
Středočeský kraj (jihozápad),
Liberecký kraj (západ),
Polsko - Dolnoslezské vojvodství (sever)



Povrch

- Největší výškové rozpětí
- Rozsáhlé roviny křídové tabule Polabí
- Krkonoško-jesenická subprovincie
- Krkonošská oblast (Sněžka-1 602 m)
- Orlická oblast (Velká deštná-1 115 m)
- Broumovský výběžek (Adršpašsko-teplické skály a Broumovské stěny)
- Nejnižší bod: v Polabské nížině (202 m.n.m.)

Vodstvo

- Oblast patří mezi **zásobárny pitné vody**
- Téměř celé území kraje patří do povodí **Labe**
- Okrajová část Broumovského výběžku patří do povodí **Odry**
- **Hlavní vodní toky:** Labe, Úpa, Cidlina, Metuje, Orlice a jejich přítoky
- Nachází se zde vodní nádrž **Rozkoš**,
přehrada **Les Království**, **Labská**
přehrada

Přírodní krajina

- Kraj patří mezi nejbohatší kraje s přírodními památkami
- Nejcennější je KRNAP, dále malá část CHKO Český ráj, Broumovsko, a Orlické hory
- Vysoká koncentrace maloplošných chráněných území(PP+PR)
- Babiččino údolí, Prachovské skály, Hruboskalsko a další

Babiččino údolí:

- **Národní přírodní památka**
- sleduje řeku Úpu po obou jejích březích od České Skalice až po Havlovce. Ratibořické údolí je známé zejména díky Babičce Boženy Němcové.
- soubor pozemků a objektů včetně zámku, Starého bělidla, mlýna, sousoší Babička s dětmi, Panské hospody, vytváří společně s přírodou významný estetický celek, který svoji neopakovatelnou atmosférou působí na návštěvníky a vyvolává představu doby, kterou zachytila ve svých dílech spisovatelka Božena Němcová.
- K malebnému koloritu Ratibořic patří také historický vodní mandl v těsném sousedství mlýna. Tato naprosto ojedinělá technická památka je plně funkční a dokladuje šikovnost našich předků

CHKO Broumovsko

- rozkládá se na území dvou okresů – Náchoda a Trutnova
- Její rozloha je 410 km čtverečních
- Nejznámější skalní města nalezneme v národní přírodní rezervaci Adršpašsko-teplické skály. Pestrý reliéf v kvádrových pískovcích nalezneme v národní přírodní rezervaci Broumovské stěny
- **Adršpašské skály**
Toto skalní město patří k jedněm z nejznámějších v ČR a to díky svým vysokým skalním věžím.
- Mezi nejznámější patří: Starostová, Milenci, Džbán a další.
- Skalním městem vede naučná stezka, která nám poví vše o vzniku a vývoji skalních útvarů.
- V poslední době je Adršpach vyhledávaným cílem obrovského množství turistů, což svědčí o poutavosti této oblasti.

Osídlení a obyvatelstvo

- Základ českého národa
- Ranný středověk - Němci
- Zalidnění - husté, rovnoměrné
- 2/3 obyv. žije ve městech
- 1/4 obyv. je věřících
- Hradec Králové, Trutnov, Náchod, Jičín, Rychnov n. Kněžnou, Dvůr Králové n. Labem

Cestovní ruch

- **Zámky** - Ratibořice, Opočno, Rychnov n. Kněžnou, Jičín, Kuks
- **Hrady** - Pecka, Kost, Trosky(zřícenina)
- **Skály** - Adršpašské, Teplické, Ostaš, Prachovské, Broumovské stěny
- **Zimní střediska** - Jánské lázně, Pec pod Sněžkou, Deštné v Orlických horách
- **Jiné** – NP Krkonoše, Ratibořice, Josefov, Hronov, Dvůr králové n. Labem, Třebechovice p. Orebem, Dobrošov




Josefov - pevnost



Opočno




Trosky



Adršpašské skály – skála Milenci

Hradec Králové

- Krajské město
- Městská památková rezervace
- Bitva u Hradce Králové (1866)
- Univerzita – 4 fakulty
- Akvárium
- Klavíry zn. PETROF



Kultura

- Hradec králové je kulturní a turistické centrum Královehradeckého kraje. Jeho nejčastější turisté jsou zejména Němci, Britové, Američani a Poláci
- divadla:
 - Klicperovo, Adalbertinum, loutkové divadlo Drak
- kina:
 - Centrál, letní kino Širák, multikino Cinestar
 - Filharmonie a muzeum Východních Čech




Příroda a Turistika

- Nejznámější je v Hradci králové Botanická zahrada léčivých rostlin. Dále pak obří akvárium, aquacentrum, chráněné území Orlice a hradecké lesy, KRNAP a Orlické hory. Turisté jezdí do Krkonoš provozovat zimní sporty.



Ratibořice, Hronov

- **Ratibořice** - Božena Němcová (Babička)
- **Hronov** - Alois Jirásek (Staré pověsti české) , Josef Čapek (Oheň, Touha) , Helena Čapková (O živé lásce), Egon Hostovský (Danajský dar)





Staré bělidlo



Sousoší babičky s dětmi

Jiráskův rodný dům v Hronově



Socha Jiráska v
hronovském
parku

Jičín - starobylé město, Rumcajs



Náchod – starobylé město se zámekem na návrší nad městem



Rychnov nad Kněžnou podhůří Orlických hor





Pardubický kraj

PARDUBICKÝ KRAJ

ROZLOHA 4 519 Km²



POLOHA – SEVERO-
VÝCHOD ČECH

PARDUBICKÝ KRAJ

- KRAJSKÉ MĚSTO – Pardubice
- POČET OBYVATEL – 516 000
- OKRESY: **4**


Chrudim
Pardubice
Svitavy
Ústí nad Orlicí

DALŠÍ VELKÁ MĚSTA: Vysoké Mýto, Česká Třebová, Moravská Třebová, Přelouč, Choceň, Žamberk, Letohrad, Polička

SYMBOLY KRAJE

ZNAK KRAJE

VLAJKA KRAJE



POVRCH, VODSTVO



- Severo-východ – Orlické hory
- Nejzápadnější svahy Hrubého Jeseníku
- Od jiho-východu – Českomoravská vrchovina, Žďárské vrchy a Železné hory
- Podél toku – Polabská nížina
- Nejvyšší bod – Kralický sněžník 1423 m n.m.

- Labe
- Morava
- Svitava
- Chrudimka
- Tichá
- Orlice
- Vodní nádrž Seč

Povrch

- Roviny České tabule
- Významná dominanta – Kunětická hora
- Pískovce a slínovce – skalní stěny – Maštale Pivnice
- Žďárské vrchy, Železné hory, Orlické hory
- Králický Sněžník – max.výška 1423m.n.m
trojný bod – tři úmoří
- Nejnižší bod – Labe 202m.n.m



Králický Sněžník

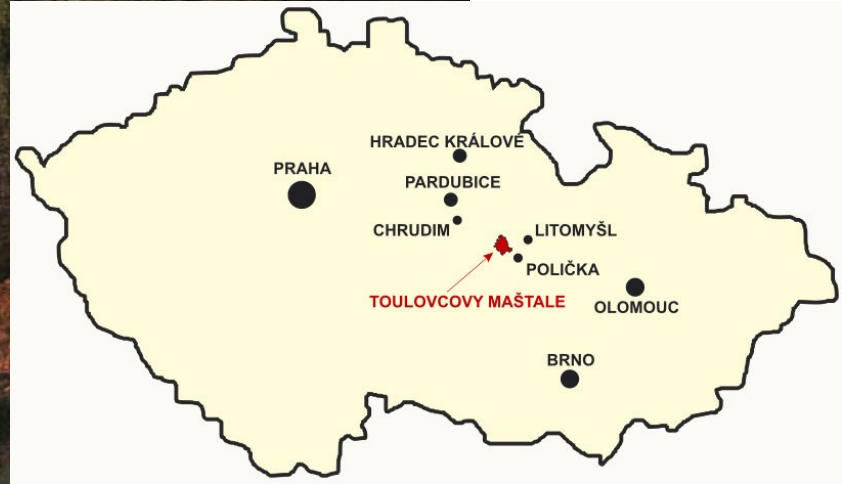
1423m.n.m.



Orlické hory



Toulovcovy Maštale



Podnebí

- Deštivé a chladné Orlické hory, Králický Sněžník, návětrné strany
- Teplé a suché podnebí České tabule
- Vliv nadmořské výšky na podnebí Českomoravské vrchoviny a Železných hor

Krajiny

- Podobný typ jako u Královehradeckého kraje
- Roviny České tabule – úrodné náplavy, odlesnění – zemědělství
- Orlické hory a Kr.Sněžník – zalesněné, poškození lesů, hluboká údolí, řídké osídlení
- ČMV a Železné hory – plošší reliéf, mělká údolí, řídké osídlení, turistika, CHKO

Osídlení a obyvatelstvo

- Dlouhodobé české osídlení, Orlické hory – německá kolonizace
- Důležité stezky – Čechy, Morava, Polsko → vznik měst
- Nejvyšší hustota zalidnění – Pardubicko
- Nižší urbanizace
- Aglomerace Pardubice – Hradec Králové
- Dříve kraj Perštejnu

PRŮMYSL

- strojírenský průmysl – nejdůležitější průmysl v kraji
- oděvní, kožedělný, textilní průmysl
- chemický průmysl
- elektrotechnický průmysl
- potravinářský průmysl – v oblasti Polabské nížiny
- tepelné elektrárny – Chvaletice, Opatovice

ZEMĚDĚLSTVÍ

- Polabská nížina: přízniví podnebí a půdní podmínky
- pšenice, kukuřice, řepka olejka,
- méně náročné plodiny – oves, brambory

ZAJÍMAVOSTI KRAJE

- sídlo krajského úřadu – Pardubice
- Chráněné krajinné oblasti zasahující do KHK:
- CHKO Železné hory, CHKO Ždárské vrchy,
CHKO Orlické hory

Proč navštívit Pardubický kraj

Jedinečné památky

V Pardubickém kraji se dochovalo ojedinělé množství hradů, zámků i sakrálních památek.

-Hrady – Kunětická hora, Lichnice, Košumberk, Rychmburk, Litice, Svojanov ...

-Zámky – Nové Hrady, Litomyšl, Moravská Třebová, Pardubice, Slatiňany, Choltice...

-Církevní památky – Hora Matky Boží, Kalvárie Jaroměřice, Barokní areál Vraclav...



Historická města

Milovníci historie ocení krásu mnoha historických měst Pardubického kraje.

- **Litomyšl** – zámek zapsaný na seznam UNESCO, zbytky městského opevnění, klášterní zahrady ...

- **Pardubice** – renesanční zámek, historické jádro, stezka Viléma z Pernštejna ...

- **Chrudim** – Atény východních Čech, Chrám Nanebevzetí Panny Marie, Mydlářovský dům ...

- **Moravská Třebová, Polička, Vysoké Mýto** ...



Krajina tradic

Mnoho míst v kraji podává svědectví o stylu života a obživě našich předků.

- Soubor lidových staveb Vysočina – Veselý Kopec, Betlém Hlinsko
- Muzeum řemesel Letohrad
- Muzeum loutkářských kultur v Chrudimi



Koně

Koně jsou ve východních Čechách všude a je to snad i možná tím, že region je pro ně již předurčen. Potvrzuje to i fakt, že mnohá města mají ve svém znaku koně jako symbol odvahy a síly.

- Slavné dostihové závodiště v Pardubicích – Velká pardubická steeplechase

- Národní hřebčín v Kladruzech – jeden z nejstarších hřebčínů na světě

- Hipologické muzeum ve Slatiňanech a Muzeum starokladrubskeho koně

- Mnoho kilometrů jezdeckých tras



Velká pardubická





Smetanova Litomyšl



Gastronomické speciality

Na své si zde jistě přijdou i milovníci dobrého jídla a pití.

- Proslulý pardubický perník je jeden ze symbolů krajského města
- Biskupické kaléšek – obec na „Malé Hané“ je proslulá výrobou pálenky
- Jabkancová pouť v České Třebové



Kulturní, společenské a sportovní akce, vojenská historie

v Pardubickém kraji se každoročně pořádá velké množství ojedinělých akcí různého druhu a zaměření.

- Kulturní – Smetanova Litomyšl, divadelní Festival smíchu, Tomášková a Nováková hudební Skuteč

- Sportovní – Velká pardubická steeplechase, Zlatá přilba, Czech Open, Zlatá Tyčka

- **Vojenské** – Akce Cihelna, Aviatická pouť, Tank Power Show

- Akce zaměřené na tradice – Veselokopecký jarmark, Řemeslnická sobota, Pernštýnská noc,

- V severovýchodní části Pardubického kraje najdete nejsilněji opevněné území někdejšího Československa a zároveň i jeden z nejsilněji opevněných úseků hranic v Evropě - oblast okolo města Králíky.

- Zachovalé a zpřístupněné dělostřelecké tvrze Bouda a Hůrka

- Zrekonstruované vojenské muzeum v Králíkách

- V okolí velká koncentrace těžších i lehčích pevnostních objektů

Lázně Bohdaneč

- **Město lázně Bohdaneč** leží v Polabské nížině 8 km od Pardubic, se kterými je propojeno městskou trolejbusovou dopravou.
- Lázeňská historie se tu začala psát roku 1897, dnes po více než 100 letech rozvoje, nacházíme v Bohdanči věhlasné moderní lázně, které jsou zasazeny do prostředí krásného přírodního lesoparku.
- Nemoci pohybového ústrojí a nemocemi nervovými a byl otevřen Medical Wellness Clinic, která nabízí celou řadu alternativních forem celostní medicíny, jedná se o zajímavé propojení západní medicíny s prvky východní filozofie.
- Zároveň jsou lázně i místem, kde lze příjemně strávit dovolenou, odpočinout si, zrelaxovat a nabrat nové síly. Lázně mimo to nabízejí kvalitní zázemí pro firemní akce, konference a semináře.
- **Přírodní léčivé zdroje**
- Slatina aplikovaná unikátní metodou - prostřednictvím luxusních zábalových van. Minerální voda – ryzí alkalická kyselka – určená k vodoléčbě.