

**Geografie
cestovního ruchu v
Jihomoravském
kraji a kraji
Vysočina**

JIHOMORAVSKÝ KRAJ



Obr. 1

ZÁKLADNÍ INFORMACE

Počet obyvatel: 1 174 000

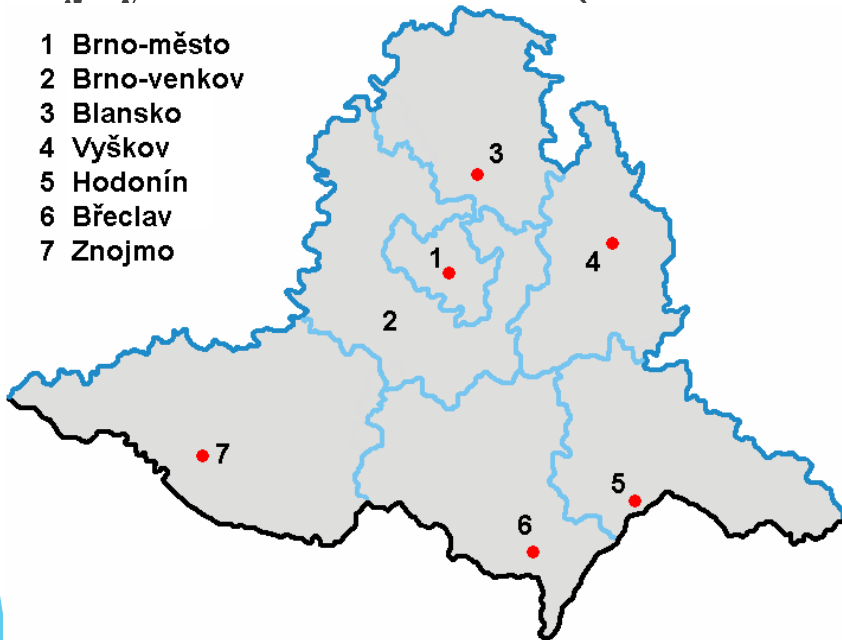
Rozloha: 7 197 km², okresů: 7

Krajské město: Brno

Hustota zalidnění: 163 obyv./km²

Nejvyšší bod: Durda (836 m.n.m.)

- 1 Brno-město
- 2 Brno-venkov
- 3 Blansko
- 4 Vyškov
- 5 Hodonín
- 6 Břeclav
- 7 Znojmo



Obr. 3

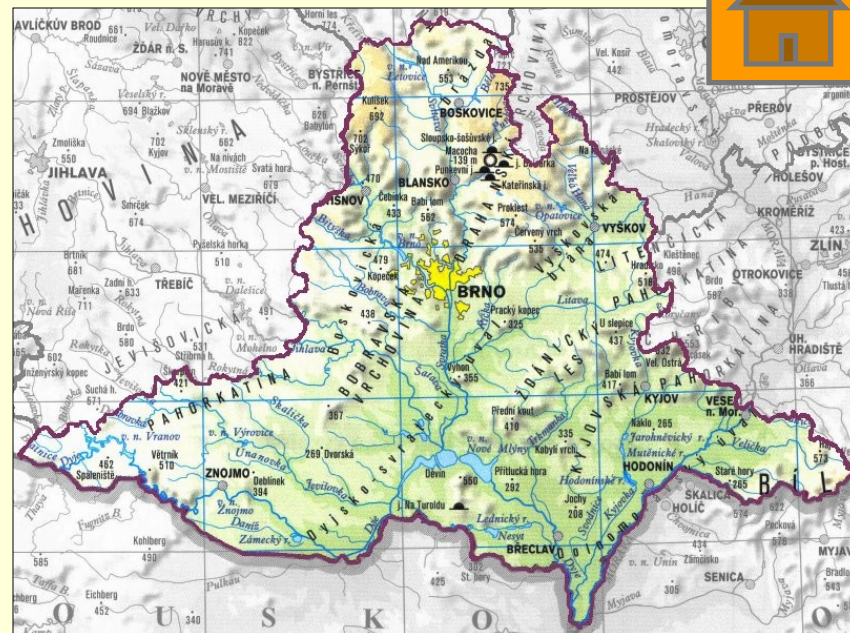


Obr. 2

Vodstvo a podnebí



- Celý kraj náleží k úmoří **Černého moře.**
- řeky:
 - hlavní řeky jsou dolní tok řeky **Morava** a její největší přítok **Dyje**
 - další: **Jihlava, Svatka, Svitava**
- přehradní nádrže:
 - **Nové Mlýny**
 - **Vranov**
- podnebí:
 - V Hodoníně je **nejvyšší průměrná roční teplota** v ČR (+9,5 °C)



Povrch

Na rozmanitém a členitém reliéfu se podílí nejúrodnější nížiny Dolnomoravského úvalu (nejteplejší oblast ČR), jehož středem protéká řeka Morava. Za hranicemi se vlévá do Dunaje (Obr. 4). Další rozsáhlou nížinou v kraji je Dyjsko-svratecký úval, který se nachází na soutoku řek Dyje a Svatka.



Obr. 4

Povrch



Obr. 5



Obr. 6

Krajina se od nížin směrem k severu a severozápadu zvedá přes pohoří Chřiby až v Drahanskou vrchovinu. Zde se nachází unikátní krasové jevy – **Moravský kras**. Na obrázcích je propast **Macocha** a **Punkevní jeskyně**

Povrch



Obr. 8



Obr. 7

V jihozápadní části kraje se nachází jeden ze čtyř národních parků ČR- NP Podýjí

Biosféra, nerostné bohatství



- ochrana přírody:

- Velmi kvalitní životní prostředí, jen částečně ovlivněno těžbou a průmyslem.

- *NP Podyjí*
- *CHKO Pálava*
- *CHKO Moravský kras*
- *část CHKO Bílé Karpaty*

- nerostné suroviny:

- v tomto kraji je jediná oblast ČR, kde se *těží ropa* (Břeclavsko), je jí málo, ale je velmi kvalitní
- taktéž trochu *zemního plynu*
- dále: - *vápenec* (Moravský kras)



Národní park Podyjí



- 1963
- 549 km²

Krkonoše

- 1991
- 685 km²

Šumava

- 1991
- 62 km²

Podyjí

- 2000
- 79 km²

**České
Švýcarsko**

NP Podyjí

založen 1991

Správa NP ve Znojmě.

Rozloha: 63 km²

Zachovalá krajina kaňonu řeky Dyje, říční fenomén s meandry, nejrůznější skalní útvary, vysoká pestrost druhů a společenstev



Geologie: ortorula, pararula, krystalický vápenec, fylity, kvarcity

Diverzita: stýkají se zde druhy teplomilné i chladnomilné, mnoho druhů na malé ploše.

Flóra: křivatec český, kýchavice černá

Fauna: čáp černý, ještěrka zelená, kudlanka nábožná, nosorožík kapucínek, užovka stromová

Zvláštní typy reliéfu v České republice

- **Nejhlubší propast:** **Hranická propast** (289,5 m – největší zatím potvrzená hloubka včetně zaplavené části; 69,5 m – hloubka k hladině jezírka); **Macocha** (138,5 m – hloubka nezaplavené části, největší v Česku; 187,6 m – celková známá hloubka včetně zaplavené části)
- **Nejdelší jeskynní systém:** **Amatérská jeskyně** (34,9 km; Moravský kras)
- Největší podzemní dóm: Obří dóm (půdorys 70 x 30 m, výška 60 m; Moravský kras)
- Nejdelší podzemní vodní tok: **Punkva** (více než 10 km; Moravský kras)
- **Největší krasové území:** **Moravský kras** (89 km²)

PÁLAVA

Pálava je skutečným přírodním klenotem České republiky, chráněnou krajinnou oblastí byla vyhlášena v roce 1976.

CHKO Pálava leží v nejteplejší a nejsušší oblasti ČR a má téměř středomořský ráz.

Rozloha této chráněné oblasti zabírá 83 km² a většina jejích nejcennějších rezervací se nachází na hlavním hřebeni Pavlovských vrchů.

Pálava leží uprostřed prastaré kulturní krajiny jižní Moravy, která patří k nejdéle osídleným místům českých zemí.


PÁLAVA

Mezi dnešními Dolními Věstonicemi a Pavlovem existovala pravěká tábořiště lovců mamutů, po nichž zbyly nejen skládky mamutích kostí a pozůstatky ohnišť, ale i světoznámá soška Věstonické Venuše.

Tato soška byla nalezena 13.6.1925 a má nevyčíslitelnou hodnotu.

Je vyrobena ze směsi vody hlíny, vápence a kostí.

Stáří je asi 30 000 let.



PÁLAVA

Nejvyšším vrcholem Pavlovských vrchů je Děvín (549 m.n.m.) jedná se o podlouhlý hřeben s dvěma vrcholy.

Na vyšším se nachází televizní vysílač, na nižším zřícenina hradu Děvičky



PÁLAVA

Pro Pálavu jsou typické i 3 romantické zříceniny středověkých hradů.

1. Sirotčí hrádek na Stolové hoře



PÁLAVA

2. Kozí hrádek v Mikulově



PÁLAVA

3. Dívčí hrady (Děvičky)



PÁLAVA

Mezi Valticemi a Mikulovem se nachází největší rybník na Moravě Nesyt. Jde o jeden z Lednických rybníků, dosahuje maximální hloubky 5,5 m. Využívá se především k chovu ryb. Je součástí národní přírodní rezervace.



Lužní lesy



Nové mlýny



Jeskyně na Turoidu



CHRÁNĚNÉ ROSTLINY A ŽIVOČICHOVÉ

Kobylka sága



Hvozdík pálavský



Šalvěj etiopská



Roháč obecný




Zemědělství

- * úrodná půda
- * nutnost zavlažování
- * rozvinuto v Dolnomoravském a Dyjsko-svrateckém úvalu
- * pšenice, cukrovka, ječmen, chmel, rajčata, papriky, okurky, meruňky a broskve
- * vinice
- * prasata, krávy, drůbež




Krajské město BRNO



Obr. 9



Obr. 10




Obr. 11

Brno má 377 000 obyvatel a je druhým největším městem ČR. Je zároveň moravskou metropolí.

Okresní města

Brno je okresním městem pro Brno- venkov, Brno- město, mezi dalšími okresními městy jsou Blansko (Obr. 12), Břeclav, Hodonín, Vyškov (Obr. 13) a Znojmo (Obr. 14).



Obr. 12




Obr. 13




Obr. 14

Cestovní ruch kulturní památky



Obr. 23



Obr. 24

Mezi kulturní památky, které jsou v této vinařské oblasti navštěvovány patří např. **Lednicko-Valtický areál** nebo **kulturní centrum města Mikulov**

**Památky UNESCO - Brno Vila Tugendhat, Lednicko-
valtický areál**

Hrady - Špilberk, Pernštejn, Bítov

**Zámky - Boskovice, Lednice, Valtice, Mikulov,
Moravský Krumlov**

Lázně - Hodonín

**Přírodní zajímavosti - propast Macocha,
jeskyně v Moravském krasu, Baťův kanál**




Valtice

Vila Tugendhat

Lednice

hrad Špilberk



Zajímavosti

Zajímavými stavbami jsou moderní kostely v Hodoníně nebo v Břeclavi



Obr. 25



Obr. 26

Významná infrastruktura

Krajem prochází nejznámější česká dálnice D1. V Brně je mezinárodní letiště Brno-Tuřany



Obr. 27



Obr. 28

Vzdělání

V Brně se nachází Janáčkova akademie múzických umění, Masarykova univerzita, Univerzita obrany a spousta dalších vysokých škol...



Obr. 29




Obr. 31



Obr. 30

Kraj Vysočina

Kraj na pomezí Čech a
Moravy




Základní údaje

- ▶ Rozloha 6 925 km²
- ▶ Počet obyvatel 509 000
- Podíl v rámci celé ČR* 5,1 %
- ▶ Hustota zalidnění 75 obyv./km²
- ▶ Krajské město Jihlava

Povrch

- ▶ Českomoravská vrchovina
- ▶ Jevišovická pahorkatina
- ▶ Jihlavské vrchy (Javořice 837 m)
- ▶ Žďárské vrchy (Devět skal 836 m)



Podnebí

- ▶ Poměrně chladné a vlhké, s delší zimou (nadmořská výška)
- ▶ Českomoravská vrchovina tvoří překážku větrům ze západu → ubývá srážek od Z k V
- ▶ Velmi čisté ovzduší až na průmyslová centra (Jihlava, Třebíč,...)



Vodstvo

- ▶ Hlavní evrp. rozvodí, 2 úmoří
- ▶ Severní moře- Sázava, Želivka
- ▶ Černé moře- Jihlava, Svratka
- ▶ *Vodní nádrže*- Švihov, Dalešice, Mohelno (vodní el. a zásobárna vody pro jadernou elektrárnu Dukovany)
- ▶ *Rybníky*- Velké Dářko, Malé Dářko, Medlov, Sykovec

Krajina

- ▶ Chudší a málo úrodné půdy
- ▶ Hodně lesů
- ▶ Zachovalá příroda
- ▶ CHKO Železné hory
- ▶ CHKO Žďárské vrchy



Horácko

- ▶ Měli vlastní nářečí, zvyky a obyčeje
- ▶ Těžce pracovali na kamenitých polích a v lesích
- ▶ Přestože neměli lehké podmínky k životu, naučili se žít s přírodou



Zemědělství

- ▶ Vyšší nadmořská výška a chladnější podnebí
- ▶ Nekvalitní půdy
- ▶ Méně náročné plodiny (brambory, píce, len)



Doprava

- ▶ Dálnice D1 - významná spojka Praha - Brno
- ▶ Silnice E59 Jihlava - Vídeň - Záhřeb
- ▶ Železniční trať Praha - Kolín - Žďár nad Sázavou - Brno



Cestovní ruch

- ▶ ZOO Jihlava
- ▶ Muzeum rekordů a kuriozit v Pelhřimově
- ▶ Sportovní akce (Zlatá lyže Nové Město na Moravě, Rallye Vysočina)
- ▶ Historické bohatství
- ▶ Památky UNESCO - Telč, kostel se hřbitovem na Železné hoře, Bazilika Sv. Prokopa, Židovská čtvrť (Třebíč)
- ▶ Hrad Pernštejn

Jihlava

- Nejstarší horní město českých zemí (13.stol.)
- Během třicetileté války vypáleno švédy
- V historickém středu se nachází 21 památkově chráněných objektů
- Pod městem se nachází labyrint (24 km)
součástí je fosforeskující chodba a expozice o dolování