

Geografie cestovního ruchu v krajích ČR - Praha, Středočeský a Jihočeský kraj

Praha, její přírodní podmínky a co je ovlivňuje

- ▶ **Zeměpisné souřadnice:** 50° 05' SŠ; 14° 27' VD
- ▶ **Rozloha:** 49 617 ha
- ▶ **Počet obyvatel:** cca 1,26 miliónu
- ▶ **Hustota zalidnění (na km²):** 2 424
- ▶ **Nadmořská výška:** min. 177, max. 399 m.n.m
- ▶ **Podnebí:** Mírně teplé suché s mírnou zimou je výrazně ovlivněno tzv. tepelným ostrovem velkoměsta
- ▶ **Pestrý geologický povrch různého stáří**
- ▶ **Vodstvo:** Vltava modelující krajinu a řada přítoků
- ▶ **Osídlení:** již od 4. tisíciletí př. n. l., dnes velkoměsto



► Praha je všeobecně považována za jedno z nejkrásnějších měst v Evropě. Je čtrnáctým největším městem v Evropě. Historické centrum města s jedinečným panoramatem Pražského hradu, největšího hradního komplexu na světě, je památkovou rezervací UNESCO. Právě historické jádro města a mnohé památky přilákají ročně miliony turistů ze zemí celého světa, v roce 2007 navštívilo Prahu 4 009 000 turistů, což ji činí jedním z nejnavštěvovanějších měst Evropy





▶ Hlavní město Praha patří tradičně k nejdůležitějším hospodářským centrům Česka. Vedle význačného filmového průmyslu a zřejmě nejvýznačnějšího odvětví, turistiky, se zde nachází i mnoho závodů zpracovatelského průmyslu.



Památky

- ▶ Mezi Pražské památky patří : Prašná brána, Pražský hrad, Staré město Vyšehrad, Hradčany, Karlův most atd.



Základní informace

- V Praze se celkem nachází 89 chráněných území + 11 přírodních parků.
 - 65 přírodních památek
 - 17 přírodních rezervací
 - 6 národních přírodních památek
 - Částečně sem zasahuje CHKO Český kras
- **Nejstarší CHÚ:** NPP Barrandovské skály
- **Nejdůležitější CHÚ ze světového hlediska:** NPP Požáry
- **Nejzachovalejší ekosystém:** PR Radotínské údolí
- **Největší chráněná plocha v Praze:** CHKO Český kras - zasahuje v oblasti Radotína
- **Nejmenší CHÚ:** NPP Cikánka II, resp. PP Motolský ordovik

Vybraná chráněná území

V Praze se nacházejí tyto typy chráněných území:

- Paleontologicky a geologicky významná
- Skalní stepi a stepi
- Zachovalé lesy
- Mokřadní ekosystémy
- Vřesoviště a luční ekosystémy

Na následujících stránkách představujeme různé zástupce chráněných území Prahy

NPP Požáry

Umístění: Opuštěný lom na pravém břehu Dalejského potoka u obce Řeporyje proti Trunečkovu mlýnu

Důvod vyhlášení: Geologický profil mezinárodního významu.

Botanika: Bez botanického významu. Bezlesí.

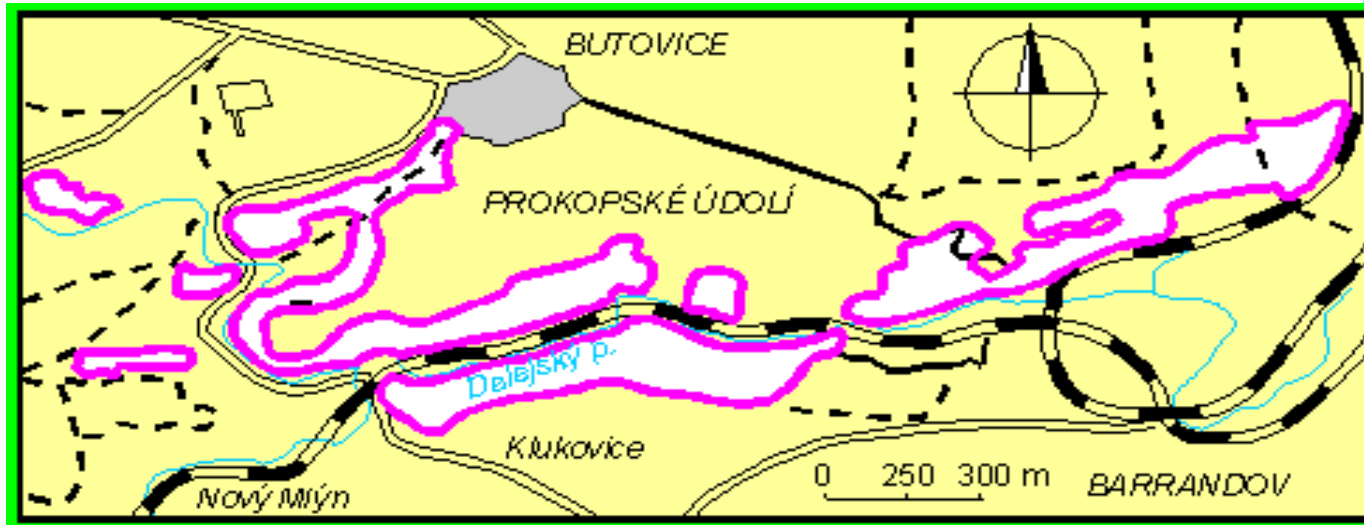
Zoologie: konipas bílý, rehek domácí...



Skalní stepi

PR Prokopské údolí

- ▶ **Umístění:** Území mezi Jinonicemi a Zlíchovem na obou stranách Prokopského údolí včetně Dívčích Hradů.
- ▶ **Důvod vyhlášení:** Krasové území s řadou geologických opěrných profilů, naleziště zkamenělin, bohatá stepní a hájová společenstva.
- ▶ **Botanika:** kakost krvavý, třemdava bílá, dub šípák, mochna písečná...
- ▶ **Zoologie:** králíček obecný, norník rudý, ovsenka skalní...

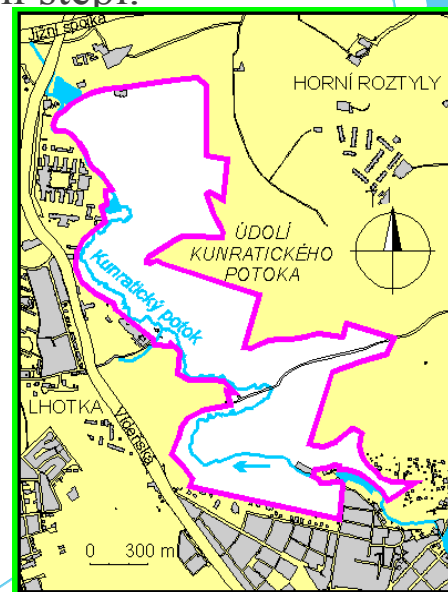




Zachovalé lesy

PR Údolí Kunratického potoka

- ▶ **Umístění:** Svahy údolí Kunratického potoka a komplex Michelského a Kunratického lesa.
- ▶ **Důvod vyhlášení:** Dobře zachované dubové a dubohabrové porosty na svazích morfologicky členitého území, zbytky společenstva skalní stepi.
- ▶ **Botanika:** třemdava bílá, růže galská...
- ▶ **Zoologie:** datel černý, muflon...

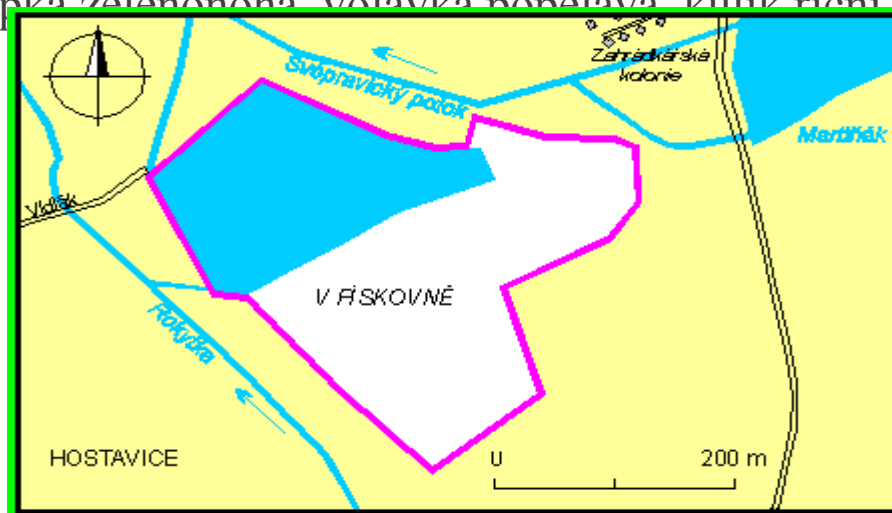





Vodní ekosystémy

PR V pískovně

- ▶ **Umístění:** Území leží v povodí potoka Rokytka na rozhraní katastrů Dolní Počernice a Hostavice.
- ▶ **Důvod vyhlášení:** Zachování biotopu mokřadních společenstev v zatopené pískovně a luk v povodí Rokytka. Významné hnízdiště ptactva.
- ▶ **Botanika:** šťovík přímořský, orobinec široolistý, sítina rozkladitá...
- ▶ **Zoologie:** slípka zelenonohá, volavka popelavá, kulík říční...

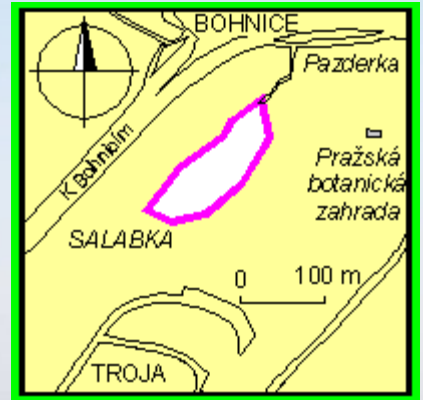




Vřesoviště a luční ekosystémy

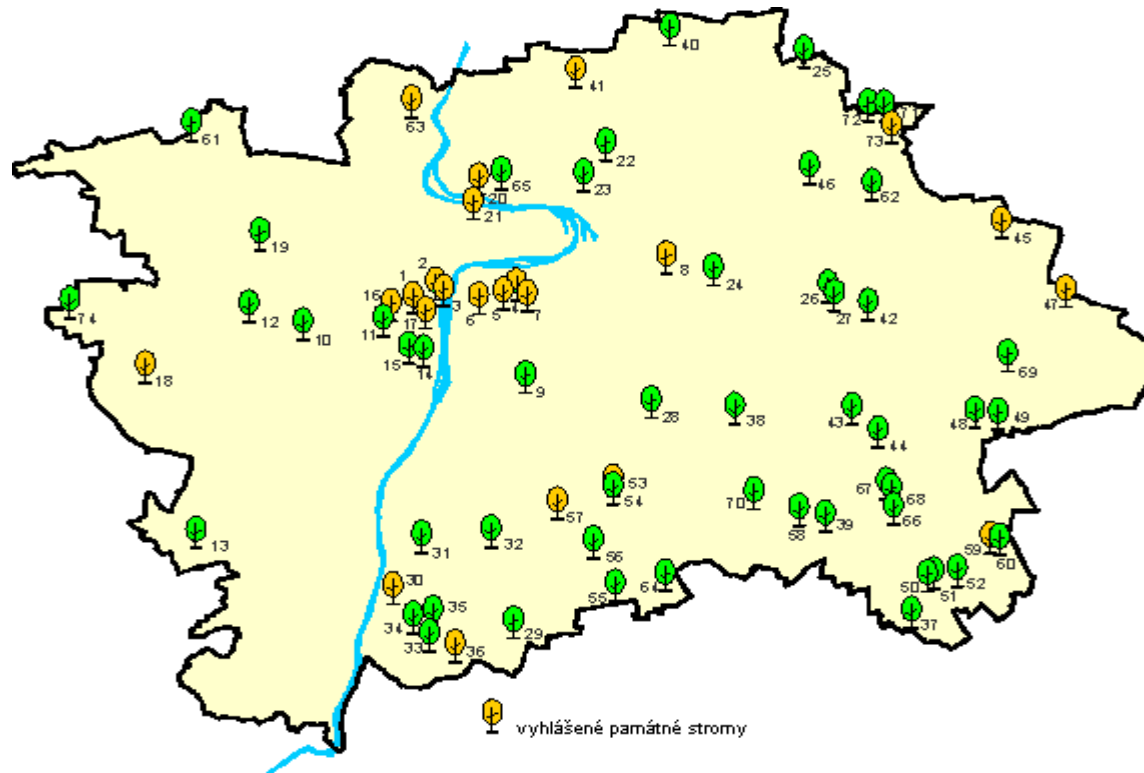
Salabka

- ▶ **Umístění:** zahrnuje území na příkrém svahu s dominantním porostem vřesu pod zalesněným okrajem [Bohnické plošiny](#).
- ▶ **Důvod vyhlášení:** Ochrana vřesoviště s navazujícími suchomilnými stepními porosty a charakteristickou faunou.
- ▶ **Botanika:** Rekonstrukčně je zde biková doubrava, nyní tu roste náhradní společenstvo [vřesu obecného](#) a [prýšce chvojky](#), střídané v mělkých zazemněných úžlabinách teplomilnými trávníky, které tvoří především společenstvo [hlaváče bledožlutého](#) a [válečky prapořité](#). Na úpatí svahu se rozrůstají teplomilné křoviny a plevelné a ruderalní druhy.
- ▶ **Zoologie:** Charakteristické druhy bezobratlých, vázané na vřes, jako mandelinkovití *Lochmaea suturalis* a *Altica oleracea breddini*, střevlíkovití *Amara infima* a *Bradycellus ruficollis*; dále stepní bezkřídlí nosatci *Trachyphloeus bifoveolatus* a *T. asperatus*, střevlíček *Harpalus rufipalpis*. Z motýlů [otakárek fenyklový](#) a [otakárek ovocný](#), z pavouků např. slíd'áci.



Chráněné stromy

- ▶ Mezi nejstarší stromy v Praze patří tis, který roste na rajském dvoře františkánského kláštera u Jungmannova náměstí.
- ▶ V Praze se nachází 74 navrhovaných, nebo již chráněných stromů



Platan javorolistý ve střední části parku na Karlově náměstí



Přírodní parky

- ▶ Ochranná pásma zvláště chráněných území, využívána pro rekreační účely.
- ▶ V Praze se nachází 11 přírodních parků



Některé přírodní parky

- ▶ **Botič-Milíčov** (Praha 10) - **údolní nivy** přirozeně meandrujícího Botiče a Pitkovického potoka, obsahuje zvláště chráněná území Pitkovická stráž a Milíčovský les a rybníky.
- ▶ **Klánovice-Počernice** (Praha 9) - rozlehlý **komplex klánovických lesů** s několika zvláště chráněnými územími ve vazbě na Počernický rybník, který je také maloplošným chráněným územím.
- ▶ **Prokopské a Dalejské údolí** (Praha 5) - pozoruhodný komplex přírodovědecky **cenných ekosystémů především na vápencích**. Je zde celá řada zvláště chráněných území, z nichž některá (např. NPP Požáry) obsahují velmi cenné geologické profily s bohatými nálezy zkamenělin a mají celosvětový význam.

Stručná charakteristika regionu

Střední Čechy jsou místem,
kam se dá přijet na návštěvu,
za poznáním i za odpočinkem.



- Středočeský kraj se pyšní rozmanitou škálou kulturních, přírodních i technických památek.
- Největší koncentraci památek nabízí město Kutná Hora
- Poznávání zdejších přírodních krás, technických památek nebo historické architektury můžete spojit i s pasivním či aktivním odpočinkem
- Pro vaši relaxaci nabízí region lázně Poděbrady a Toušeň, řeka Berounka je splavná pro vodáky téměř celoročně, turistické trasy i cyklostezky vedou nejatraktivnějšími úseky regionu

10 důvodů, proč navštívit region Střední Čechy



10 důvodů, proč navštívit region Střední Čechy

1. Chráněná území – Albertovy skály, Husova kazatelna, Kosova Hora



2. Muzea – Sládečkovo vlastivědné muzeum v Kladně, Polabské muzeum, Muzeum balónového létání



3. Naučné stezky – Naučná stezka Po stopách Sidonie Nádherné, Naučná stezka „S medvědem za medvědem“



4. Hrady a zámky – zámek Nižbor, zámek Vrchotovy Janovice, hrad Krakovec

10 důvodů, proč navštívit region Střední Čechy

5. Vodní nádrže – vodní nádrž Slapy, vodní nádrž Švihov,



6. Přírodní zajímavosti – Kočičí zámek, Psané skály



7. Křížové cesty – Křížová cesta na vrch Kalvárie, Petronická naučná stezka

8. Církevní turistika – židovská synagoga v Kosově Hoře, židovský hřbitov Dražkov, kostel sv. Jiljí ve Vlašimi, kostel sv. Václava a sv. Klimenta ve Staré Boleslavi



Turistické atraktivity regionu

Tipy na výlety

- ❖ **Za památkami UNESCO**
- ❖ **Region hradů a zámků**
- ❖ **Cyklotipy**

❖ **Za památkami UNESCO**

Kutná Hora



Kutná Hora

- ▶ Kutná Hora byla jako zatím jediné místo ze Středočeského kraje zařazena na Seznam světového dědictví v roce 1995.
- ▶ Vyhlášené území zahrnuje městskou památkovou rezervaci Kutná Hora a katedrálu Nanebevzetí Panny Marie v předměstí Sedlec.
- ▶ Vrcholně gotický kostel sv. Barbory katedrálního typu je jedním z pokladů pozdně středověké architektury, stejně jako gotický cisterciácký chrám v Sedlci, invenčně opravený na počátku 18. století Janem Blažejem Santinim v duchu jedinečného českého stavebního slohu barokní gotiky.



❖ Region hradů a zámků



❖ Region hradů a zámků

Ve Středočeském kraji se nachází velké množství zámků a hradů, ale pro účely cestovního ruchu jsou využívány jen některé (jsou využívány i pro jiné účely: soukromé využití, léčebná zařízení apod.) → v databázi Středočeského kraje je uvedeno celkem 37 zpřístupněných zámků, hradů, tvrzí, popř. tvrzí.

Většina zřícenin je volně přístupných.

❖ Region hradů a zámků

❖ Hrad Český Šternberk

- Gotický hrad Český Šternberk se nachází na skalnatém útesu v údolí řeky Sázavy
- Interiér zámku je vybaven nábytkem různých slohů od renesance až po empír, nachází se zde největší evropská sbírka grafických listů s motivy z doby třicetileté války, vystaveny jsou také historické zbraně a lovecké trofeje



❖ Region hradů a zámků

❖ Hrad Kokořín

- zachovalý gotický hrad Kokořín stojí na pískovcové skále nad Kokořínským dolem
- dominantou hradu je 38 m vysoká vyhlídková věž s kamennou helmou a palác
- kromě hradu můžete obdivovat skalní hrad Staráky, umělou jeskyni Nedamy, skalní útvar Mšenské pokličky nebo nedalekou zříceninu hradu Harasov



❖ Region hradů a zámků

❖ Hrad Křivoklát

- Je jedním z nejstarších a nejvýznamnějších hradů českých knížat a králů, jehož počátky sahají až do 12. stol.
- Jádrem hradu je horní nádvoří s válcovou Velkou věží, hranolovou prochoditou věží a trojkřídlým palácem s kaplí.
- Interiéry tvoří hradní kaple, královský a rytířský sál s výstavou gotického malířského a sochařského umění, knihovna, vězení a mučírna s mučícími nástroji
- Pestrý kulturní život



❖ Region hradů a zámků

❖ Kulturní akce 2014 na Křivoklátě

- 19. - 21. dubna *Knížecí velikonoce na Křivoklátě* – knížecí rodina zahájí velikonoční jarmark, vystoupí kejklíři, pro malé i velké je připraveno divadelní vystoupení
- 23. května *Noc kostelů* – svíčkami osvětlená kaple a hudební program s noční prohlídkou gotických interiérů
- 4 - 9. srpna *Křivořezání* – 19. ročník řezbářského sympozia, setkání více jak 30 řezbářů na dolním nádvoří
- 30. srpna *Hradozámecká noc na Křivoklátě* – třetí ročník „noci“, kdy se opět návštěvník setká s netopýry a zažije mystickou atmosféru hradu včetně kostýmových nočních prohlídek
- 11. - 12. října – 20. jubilejní ročník rytířských klání, gotická hudba, trhy, řemesla, taneční vystoupení, jízda parního vlaku z Prahy

❖ Region hradů a zámků

❖ Zámek Mníšek pod Brdy

- raně barokní, klasicistně upravený zámek nabízí prohlídkové okruhy, jež se vztahují především k poslední rodině majitelů – Kastů
- v průběhu roku probíhá na zámku celá řada kulturních akcí – Velikonoční veselice, Slavnosti vína, Mezinárodní flamenco festival apod.
- kulturní akce: 22. - 23. března *Cesta za pohádkou*, 29. března *Podvečerní prohlídka s andělem a Bílou paní*



Turistické atraktivity regionu

❖ Zámek Nižbor

- původně královský raně gotický hrad založený na ostrohu nad řekou Berounkou, zaujme dnes především milovníky keltské historie.
- V roce 2004 bylo na zámku otevřeno Informační centrum keltské kultury.



Turistické atraktivity regionu

❖ Zámek Průhonice

- novorenesanční zámek v Průhonicích je známý především kvůli rozsáhlému zámeckému parku, který byl založen v roce 1885.
- kulturní akce: 7. března - 4. dubna *Věda je krásná – bezobratlí* (výstava fotografií bezobratlých), 12. dubna *Jarní běh Průhonickým parkem*



Turistické atraktivity regionu

❖ Zámek Radim

- Renesanční zámek Radim nabízí 3 samostatné prohlídkové okruhy – 1) *Život na zámku aneb bydlení renesančního šlechtice*, 2) *Život ve sklepeních aneb kuchyně, služebnictvo a správa zámku*, 3) *Dětský pohádkový okruh*.
- Zámek Radim nabízí i bohatý kulturní program – noční prohlídky, tématické prohlídky zaměřené na tradiční svátky jako jsou Velikonoce, Mikuláš a Vánoce či letní Zárubovské renesanční slavnosti
- kulturní akce: 19. dubna *Večerní prohlídky* (prohlídka zámku při svitu svíček, s kostýmovaným průvodcem a malou ochutnávkou dobových pokrmů v černé kuchyni)



Turistické atraktivity regionu

❖ Zámek Roztoky

- Barokní zámek Roztoky nabízí expozici *Cesta pravěkem k českému státu*, kde se návštěvník seznámí s historií českého státu od doby kamenné až po příchod prvních Slovanů.
- Nedaleko odsud můžete navštívit kostel sv. Klimenta v Levém Hradci.
- kulturní akce: 8. května *Veteráni* (35. ročník jednodenní výstavy historických vozidel), 31. dubna *Festival Zámeček 2014* (Multižánrový hudební festival)



❖ Cyklotipy

➤ **Přes Českou Sibiř k Sázavě**

- trasa: Střezimíř-Javorová skála (Monínec)-Kosova Hora-Maršovice-Konopiště-Čerčany
- délka trasy: 62 km
- body zájmu: Monínec, zámek Konopiště

➤ **Krajem skal a tůní do oblak**

- trasa: Liběchov, nádraží – Želízy – Dolní Zimoř – Dobřeň – Jestřábice – Vojtěchov – Libovice – Vráteňská hora, rozhledna – Příbohy – Vojtěchov – Kokořínský důl – Lhotka u Mělníka – Malý Újezd – Mělník, nádraží
- délka trasy: 62,2 km
- body zájmu: rozhledna Vráteňská hora, Nosálov, Pokličky, hrad Kokořín

➤ **Krajem Josefa Lady k Sázavě**

- trasa: Říčany-Louňovice-Ondřejov-Marjánka-Hvězdonice-Čerčany
- délka trasy: 50 km
- body zájmu: Voděradské Bučiny, hvězdárna Ondřejov, kostel sv. Klimenta na Hradišti, říční lázně Zlenice

➤ **Z Nového Strašecí na Křivoklát**

- trasa: Nové Strašecí, Ruda, Lužná, Rakovník, Pustověty, Městečko, Křivoklát
- délka trasy: 36 km
- body zájmu: Loučtín, Železniční muzeum ČD v Lužné u Rakovníka, Rakovník, hrad Křivoklát,

- **Kolín – Botanicus po Labské**
 - trasa: Kolín, nádraží – Velký Osek – Libice nad Cidlinou – Poděbrady – Nymburk – Kostomlátky – Ostrá
 - délka trasy: 46 km
 - body zájmu: Slovanské hradiště Slavníkovců Libice, lázeňský park Poděbrady, jezero Poděbrady, historické centrum a zahrady Botanicus
- **České Holandsko**
 - trasa: Horní Počaply – Vliněves - Zelčín
 - délka trasy: 27 km
 - body zájmu: Zoopark Zelčín, zdymadlo Hořín, soutok Labe s Vltavou

Turistické atraktivity regionu

Pro rodiny s dětmi

- ❖ **Naučně – zábavný park v Milovicích**
- ❖ **Železniční muzeum ČD v Lužné u Rakovníka**

❖ Naučně–záabavný park v Milovicích

Mirakulum – naučně-zábavný park se rozprostírá na ploše 10 hektarů a nabízí bezpočet přírodních i nově vybudovaných atrakcí.

Mirakulum vzniklo kompletní revitalizací bývalého sovětského tankoviště v Milovicích v letech 2010 – 2012. Park byl otevřen v září 2012.

Park se sestává zhruba ze 60 atrakcí a herních prvků – dominantou je rozsáhlý dřevěný hrad, unikátní lanové centrum navázané na les i podzemí, pod parkem se line půl kilometru podzemních chodeb.



❖ Železniční muzeum ČD v Lužné u Rakovníka

Největší železniční muzeum v České republice s parními lokomotivami, historickými osobními a nákladními vagony, možností svezení úzkorozchodnou dráhou a modelem železnice.


Muzeum je otevřeno od května do října.

Akce: 24. května *Historickým vlakem do Kralovic*, 1. června *Dětský den* (trasa Louny – Žatec - Lužná u Rakovníka a zpět), 26. července *Parním vlakem k Berounce* (trasa Lužná u Rakovníka – Zbečno a zpět), 30. srpna *Z muzea do muzea* (Lužná u Rakovníka – Chomutov a zpět)



Postavení Jihočeského kraje v rámci České republiky

podíl na ČR(%)



Poloha kraje v rámci České republiky



Povrch

J část - hornatá

- ▶ Šumava
- ▶ Novohradské hory

centrální část vyplňují
Třeboňská a
Českobudějovická pánev

Vodstvo-řeky

Vltava

Malše

Otava

Lužnice

Nežárka



vodní nádrže

Lipno I

Lipno II

Hněvkovice

Kořensko

Orlík

Římov



Osídlení

- ▶ kraj s nejmenší hustotou zalidnění
- ▶ administrativním centrem jsou **České Budějovice**
- ▶ další významná města: Tábor, Písek, Prachatice, Strakonice, Jindřichův Hradec, Český Krumlov





▶ Budvar

▶ Šumava

▶ Hluboká


▶ rybníky

▶ Český Krumlov

▶ Temelín



Foto Miroslav Trčka



© Aňka Č. Budějovice

Přírodní zajímavosti

▶ Národní park Šumava

▶ CHKO Třeboňsko, Blanský les

▶ NPR Čertova stěna, Boubínský
prales, Žofínský
prales



▶ ...ukázkou selského baroka v Holašovicích



▶ ...historické jádro města Český Krumlov



Hrady

Zvíkov

Orlík

Nové Hrady

Rožmberk



Zámky

Hluboká
Český Krumlov
Červená Lhota
Kratohvíle



Ostatní zajímavosti

- ▶ koněspřežná dráha



- ▶ Schwarzenberský plavební kanál



- ▶ klášter Zlatá Koruna, Vyšší Brod

- ▶ zřícenina Dívčí kámen



► V létě využijeme koupání v „jihočeském moři“ na Lipně nebo si v klidu budeme chytat kapry v některém ze 7000 rybníků

10 největších rybníků v Jihočeském kraji podle rozlohy vodní plochy:

Rožmberk 489 ha

Horusický rybník 416 ha

Bezdrev 394 ha

Dvořiště 337 ha

Velký Tisý 317 ha

Záblatský rybník 305 ha

Dehtář 246 ha

Staňkovský rybník 241 ha

Velká Holná 230 ha

Svět 201,5 ha

