


# **SCHENGENSKÝ PROSTOR V AKTUÁLNÍM KONTEXTU**



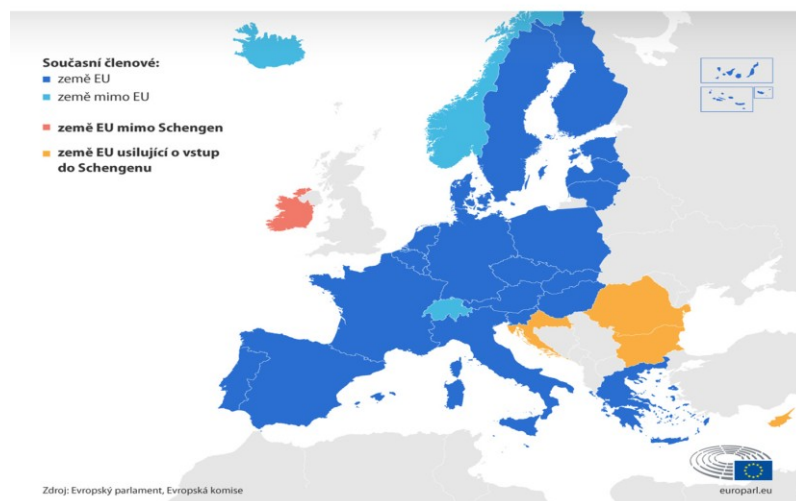
# SCHENGENSKÉ ACQUIS

Soubor právních předpisů tvořících základ schengenské spolupráce (mj. **Schengenská smlouva, Schengenská prováděcí úmluva**)

Schengenská smlouva byla začleněna do právního systému EU na základě Amsterdamské smlouvy (vstoupila v platnost v roce 1999)

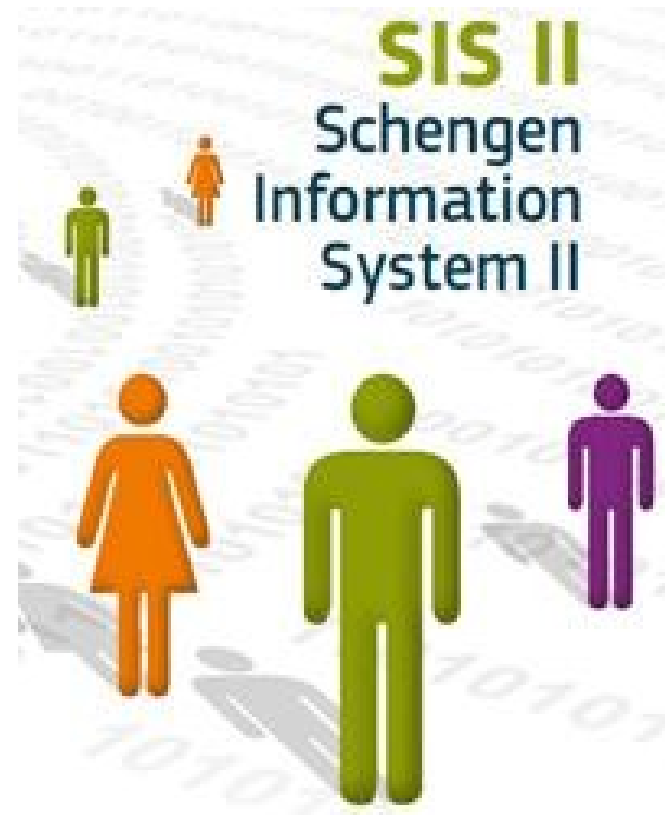


## SCHENGENSKÁ ZÓNA



# SCHENGENSKÝ INFORMAČNÍ SYSTÉM

- Bezpečnostní databázový systém provozovaný v rámci Schengenského prostoru, jenž má zajistit zabezpečení jeho hranic.
- Začal být zaváděn od roku 1990, v roce 2006 byla schválena nová verze systému (SIS II) – do provozu byla uvedena v roce 2013



# CHARAKTERISTIKA SCHENGENSKÉHO INFORMAČNÍHO SYSTÉMU

- Obsahuje informace o hledaných, pohřešovaných nebo sledovaných osobách a informace o odcizených nebo pohřešovaných vozidlech a předmětech.
- SIS II umožnil zadávat také biometrické údaje (např. otisky prstů) a propojit různé záznamy.
- Příslušné policejní, soudní či správní orgány v jednotlivých zemích mohou vydat výstrahu s popisem hledané osoby či předmětu.



## DOPADY TZV. MIGRAČNÍ KRIZE PRO SCHENGEN

- V reakci na tzv. migrační krizi a hrozby teroristických útoků některé země dočasně obnovily hraniční kontroly
- Následně byl revidován **Schengenský hraniční kodex**
- Kodex připouští možnost obnovy vnitřních hranic jako výjimečného opatření z důvodu závažné hrozby pro veřejný pořádek a vnitřní bezpečnost příslušného státu
- Posiluje kontrolu vnějších hranic



## SCHENGEN A COVID-19

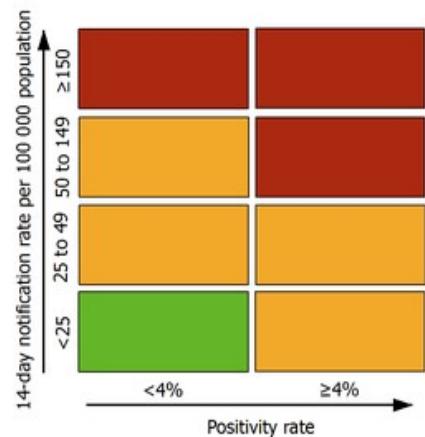
Evropská komise navrhla v březnu dočasně zakázat občanům cizích států vstup do unijních zemí s výjimkou nezbytných případů. Kontroly na hranicích rušeny postupně od června.




V říjnu členské státy přijaly doporučení Rady o koordinovaném přístupu k omezení volného pohybu. Zde jsou zahrnuta:

- **Společná kritéria pro rozhodování o omezení pohybu osob**
- **Společná mapa (Evropský „semafor“)**
- **Společný přístup k cestujícím na základě společné mapy**
- **Jasně a včasné informování veřejnosti**



## 14-day notification rate and test positivity for EU, EEA and UK weeks 43 - 44



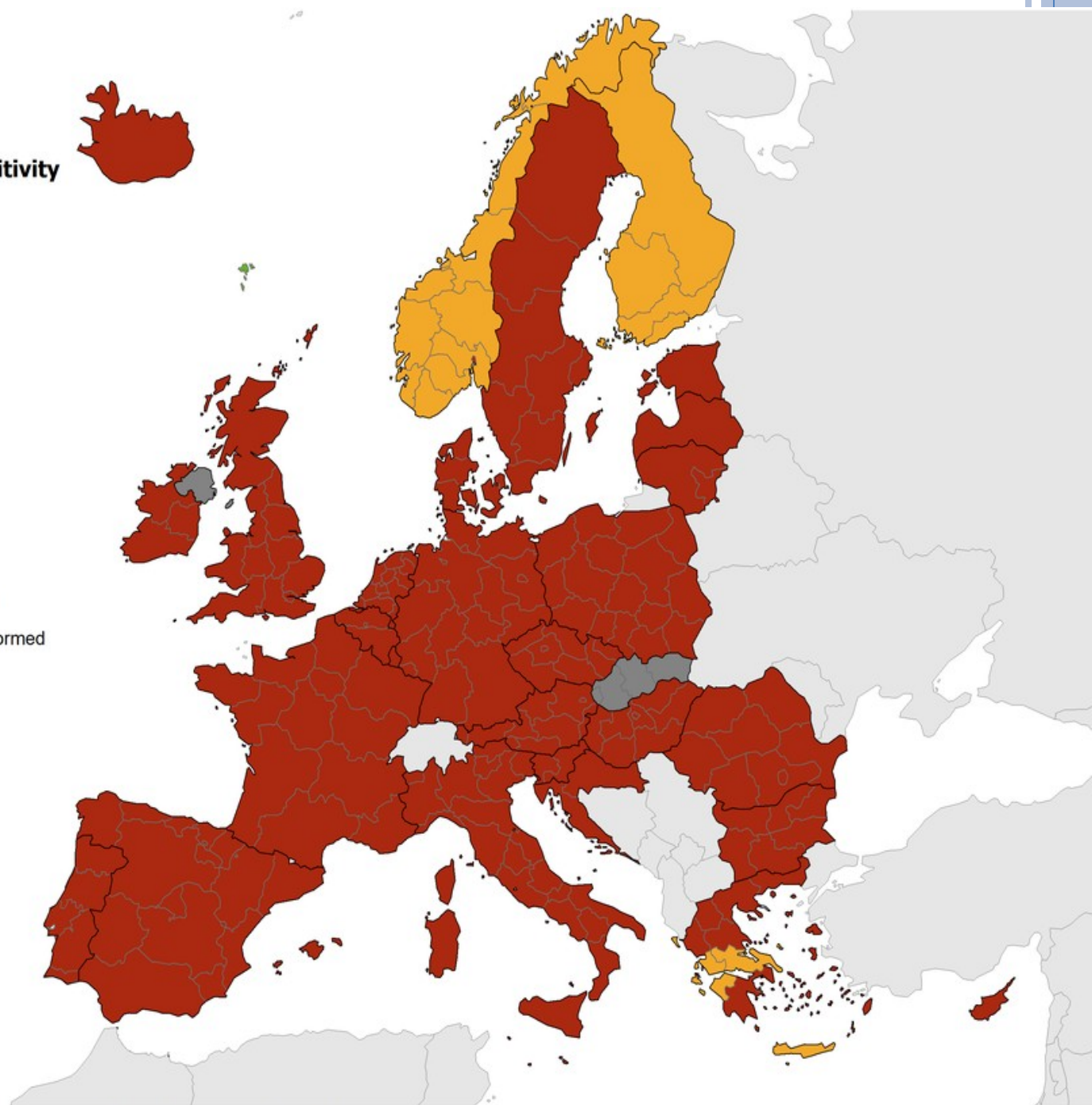
-  Testing rate < 300 per 100 000 population
-  No data available on number of tests performed
-  Not included

### Regions not visible in the main map extent

-  Azores
-  Canary Islands
-  Greenland
-  Madeira

### Countries not visible in the main map extent

-  Malta
-  Liechtenstein



# MOŽNÉ DŮSLEDKY ROZPADU SCHENGENSKÉHO PROSTORU

- Měl by nepřímý negativní dopad na fungování vnitřního trhu EU (prodloužení přepravní doby, zvýšení přepravních nákladů)
- Obnovení hraničních kontrol by nepříznivě ovlivnilo přeshraniční dojíždění za prací i turistický ruch
- Konec Schengenu by přinesl větší ztráty zemím na jeho okraji (Finsko, Estonsko či Lotyšsko) a menším, exportně zaměřeným ekonomikám (např. ČR)

